

Gegevens opvraging

Ordernummer:	O2026-0598583	Datum opzoeking:	26/05/2026
Referentienummer:	8602377-1	Zoekdata:	24044C0182/00W000
Perceel:	24044C0182/00W000		

Resultaat opvraging perceel gelegen in Tielt-Winge afdeling TIELT-WINGE 2 AFD/HOUWAART/, sectie C met perceelnummer 0182/00W000 [24044C0182/00W000]

Informatievraag: Beschermd onroerend erfgoed (Met juridische gevolgen)

Indicatieve kaartweergave



Resultaat

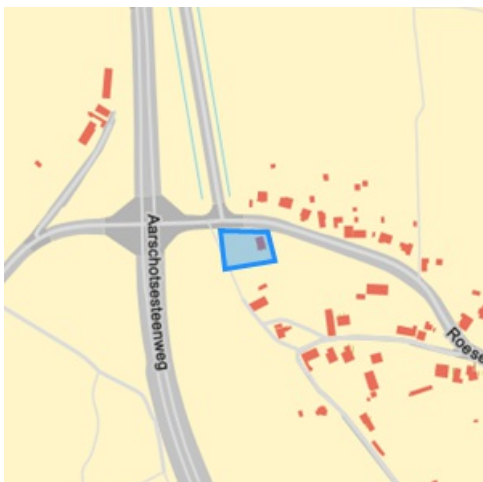
- Het onroerend goed is geen beschermd onroerend erfgoed

Legende

Cultuurhistorische landschappen	Monumenten
Archeologische sites	Overgangszones
Stads- en dorpsgezichten	

Informatievraag: Vastgestelde inventaris onroerend erfgoed (Met juridische gevolgen)

Indicatieve kaartweergave



Resultaat

- Het onroerend goed is niet opgenomen in een vastgestelde inventaris

Legende

Landschapsatlas	Archeologische zones
Landschapelijk erfgoed	Bouwkundig erfgoed

Informatievraag: Erfgoedlandschap (Met juridische gevolgen)

Indicatieve kaartweergave



Resultaat

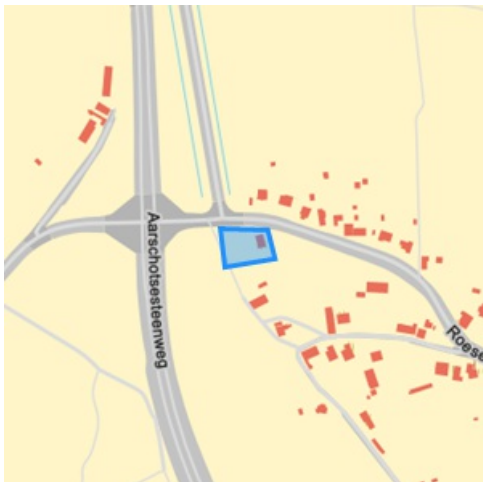
- Het onroerend goed is niet opgenomen in het erfgoedlandschap

Legende

-  Landschapelijk erfgoed

Informatievraag: Unesco werelderfgoed (Met juridische gevolgen)

Indicatieve kaartweergave



Resultaat

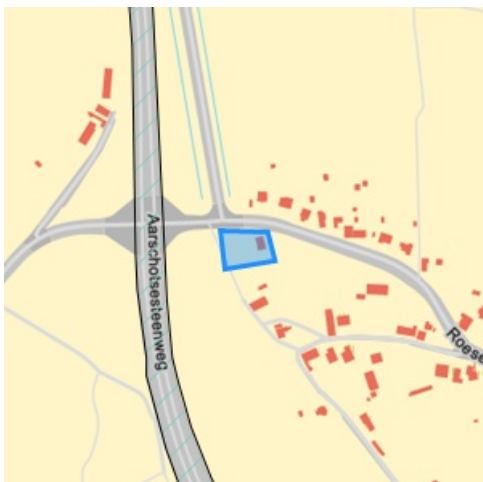
- Het onroerend goed is niet opgenomen in de Unesco Werelderfgoedlijst

Legende

-  Bufferzones
-  Kernzones

Informatievraag: Gebieden geen archeologie (Met juridische gevolgen)

Indicatieve kaartweergave



Resultaat

- Het onroerend erfgoed is niet opgenomen in gebieden waar geen archeologisch erfgoed te verwachten valt

Legende

-  Gewestelijk
-  Gemeentelijk

Informatievraag: Erfgoed plannen (Met juridische gevolgen)

Indicatieve kaartweergave



Resultaat

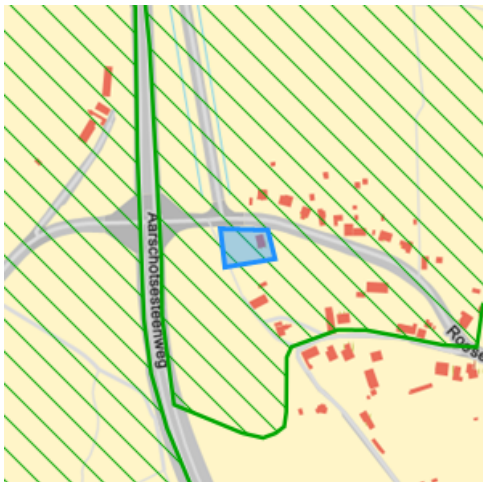
- Het onroerend goed heeft geen erfgoed plannen

Legende

- Beheersplannen
- Onroerenderfgoedrichtplannen

Informatievraag: Wetenschappelijke inventaris onroerend erfgoed (Aanvullend overzicht)

Indicatieve kaartweergave



Resultaat

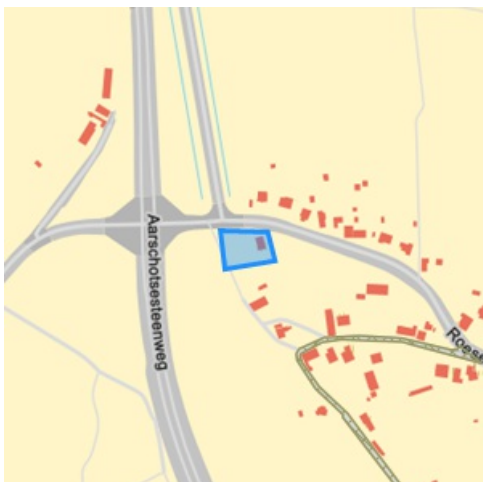
- **Walenbos:** Landschappelijk (detail zie bijlage)

Legende

- Archeologische erfgoed elementen
- Archeologische erfgoed gehele
- Bouwkundig erfgoed elementen
- Landschappelijk erfgoed elementen
- Landschappelijk erfgoed gehele

Informatievraag: Archeologienota's (Aanvullend overzicht)

Indicatieve kaartweergave



Resultaat

- Het onroerend goed heeft geen goedgekeurde archeologienota's

Legende

- Archeologienota's

Informatievraag: Eindverslag archeologie (Aanvullend overzicht)

Indicatieve kaartweergave



Resultaat

- Het onroerend goed heeft geen eindverslagen van archeologisch onderzoek

Legende

 Eindverslag archeologie

Welke informatie kan u terugvinden in dit uittreksel?

Beschermd onroerend erfgoed

De minister bevoegd voor onroerend erfgoed kan een goed beschermen als het door de erfgoedwaarden van algemeen belang is. Het moet minimaal in de staat blijven waarin het zich bevond op het moment van de bescherming.

Is het onroerend goed beschermd, dan gelden er verschillende specifieke juridische (per monument, stads- of dorpsgezicht of cultuurhistorisch landschap) gevolgen om het behoud ervan te garanderen. Bovendien kan je beroep doen op verschillende vormen van financiële ondersteuning.

Er zijn vier mogelijke vormen van bescherming: een beschermd monument, een beschermd cultuurhistorisch landschap, een beschermd stads- of dorpsgezicht en een beschermde archeologische site. Binnen elk van deze statuten is het mogelijk om een overgangszone in te stellen. Zo'n zone ondersteunt de erfgoedwaarden van het beschermde goed.

Vastgesteld onroerend erfgoed

De vaststelling van een inventaris is één van de instrumenten die de Vlaamse overheid kan inzetten om onroerend erfgoed te behouden. Hiermee bevestigt de bevoegde minister dat alle erfgoeditems op een vastgestelde lijst erfgoedwaarde bezitten en nog altijd bewaard zijn. Bij een vastgesteld item moet de overheid, eigenaar of beheerder rekening houden met rechtsgevolgen. De rechtsgevolgen zijn minder uitgebreid dan bij een beschermd erfgoed. Bovendien gelden voor alle vastgesteld bouwkundig en landschappelijk erfgoed in Vlaanderen eenzelfde set rechtsgevolgen.

Het onroerenderfgoeddecreet voorziet bevoegdheid voor steden en gemeenten voor het inventariseren van bouwkundig en landschappelijk erfgoed. De Vlaamse overheid inventariseert het archeologisch erfgoed, varend erfgoed en de landschappelijke gehelen (Landschapsatlas).

Erfgoedlandschap

Anders dan bij een bescherming of vaststelling van een onroerend goed verloopt de procedure van een erfgoedlandschap via de regelgeving Ruimtelijke Ordening. Als er voor een gebied een RUP wordt opgemaakt, kan de plannende overheid (gemeente, provincie of Vlaanderen) ervoor kiezen om hier ook een erfgoedlandschap in af te bakenen. Zo kunnen er stedenbouwkundige voorschriften gekoppeld worden aan het erfgoedlandschap waarmee ingezet wordt op erfgoedzorg. Wordt je goed erfgoedlandschap, moet je rekening houden met zorgplicht.

Unesco werelderfgoed

De Werelderfgoedconventie van 1972 betracht cultureel en natuurlijk erfgoed dat van unieke en universele waarde is voor de mensheid, te bewaren en te ontsluiten voor toekomstige generaties. Meer dan 190 lidstaten hebben deze Conventie ondertekend. België is sinds 1996 ook partij bij het Werelderfgoedverdrag. Zowel cultureel als natuurlijk erfgoed, als erfgoed dat daarvan een gecombineerde vorm is, kan voor de Werelderfgoedlijst worden voorgedragen. Vlaanderen telt momenteel zeven beschermingen op de Werelderfgoedlijst: een serie van 13 begijnhoven en van 26 belforten, het atelier Plantin-Moretus, de woning Giuette, de volledige Brugse binnenstad, het Zoniënwoud, de Wortel-Kolonie en begraafplaatsen en herdenkingsites van WO I.

Gebieden geen archeologie

De kaart wordt sinds 2016 periodiek vastgesteld door het agentschap. Op die manier kunnen percelen of gebieden die beantwoorden aan de criteria voor opname op korte termijn op de kaart opgenomen worden. Dit geeft bouwheren, verkavelaars en ontwikkelaars met plannen voor dergelijke percelen de mogelijkheid om vrijgesteld te worden van een archeologisch vooronderzoek, zonder vertraging en bijkomende kosten.

Plannen

Een goedgekeurd beheersplan legt geen actieve verplichtingen op. Het is en blijft een geconcretiseerde beheersvisie voor een erfgoedplaats. Toch heeft het document in zekere mate een 'dwingend' kader waarbinnen je moet blijven: als je werken wil uitvoeren, moeten ze stroken met de beheersdoelstellingen uit het beheersplan. Zijn de beheersdoelstellingen niet meer passend, dan kan je een aanpassing van het beheersplan aanvragen of een nieuw beheersplan opmaken. De geldigheidsduur van een plan is 24 jaar. In bepaalde gevallen heb je een goedgekeurd beheersplan nodig om een erfgoedpremie aan te vragen.

Geïventariseerd wetenschappelijk onroerend erfgoed

Het agentschap Onroerend Erfgoed heeft de expliciete opdracht om al het waardevolle onroerend erfgoed in Vlaanderen te inventariseren. Door de jaren heen zijn er meerdere wetenschappelijke inventarissen opgemaakt over bouwkundig, landschappelijk en archeologisch erfgoed.

Geïventariseerd onroerend erfgoed is opgenomen in een wetenschappelijke inventaris. Zo'n opname heeft geen rechtsgevolgen. Het goed wordt enkel beschreven en gedocumenteerd.

Archeologienota's en nota's

Een bouwheer is in bepaalde gevallen verplicht om een archeologienota toe te voegen aan een vergunningsaanvraag. Hij stelt daarvoor een erkend archeoloog aan om een archeologisch vooronderzoek uit te voeren en een archeologienota op te stellen. Of je verplicht bent een archeologienota toe te voegen aan je vergunningsaanvraag is onder meer afhankelijk van: oppervlakte perceel en bodemingreep, ruimtelijke bestemming van perceel en of het terrein zich situeert in een beschermde archeologische site, in een vastgestelde archeologische zone of in een gebied waar geen archeologisch erfgoed te verwachten valt.

Eindverslag archeologisch onderzoek

Bij bouw- of verkavelingsprojecten maakt een erkend archeoloog verschillende verslagen op om archeologisch erfgoed te documenteren. De bouwheer moet aangeven of er archeologisch erfgoed op het terrein wordt verwacht en hoe hiermee zal worden omgegaan. Een vooronderzoek resulteert in een archeologienota of een nota bij een uitgesteld vooronderzoek. Als uit het vooronderzoek blijkt dat een archeologische site verder onderzocht moet worden, volgt een opgraving, uitgevoerd door een erkend archeoloog. Binnen twee maanden na het veldwerk maakt de archeoloog een archeologierapport met voorlopige bevindingen, dat aantoont dat het werk op het terrein is voltooid en de bouwwerkzaamheden kunnen beginnen. Het definitieve eindverslag, met alle onderzoeksresultaten, wordt binnen twee jaar na de opgraving bezorgd.

Wetgeving

Decreet van 12 juli 2013 betreffende het onroerend erfgoed, gewijzigd bij het decreet van 4 april 2014 (Belgisch Staatsblad 17 oktober 2013 en 15 april 2014). Besluit van de Vlaamse Regering betreffende de uitvoering van het Onroerenderfgoeddecreet van 12 juli 2013.

Meer info

www.onroenderfgoed.be

Bron vastgoedinfo

Deze opvraging bevat overheidsinformatie verkregen van het Agentschap Onroerend Erfgoed, Koning Albert-II-Laan 19, bus 5, 1210 Brussel en Informatie Vlaanderen, Havenlaan 88, 1000 Brussel wat betreft het Grootschalig Referentie Bestand Vlaanderen (GRB).

Document gegenereerd op basis van de gegevens ontvangen van het Agentschap Onroerend erfgoed via de ORIS webservices.

CIB vlaanderen vzw - Kortrijksesteenweg 1005 - 9000 Gent
0425.043.508 - vastgoedinfo@vastgoedloket.be

Bijlage

Informatieaanvraag Onroerend erfgoed

(Referentienummer: 8602377-1)

Resultaat opvraging perceel gelegen in Tielt-Winge afdeling TIELT-WINGE 2 AFD/HOUWAART/, sectie C met perceelnummer 0182/00W000 [24044C0182/00W000]

Wetenschappelijke inventaris

Walenbos



Beknopte karakterisering

Typologies [heuvels](#), [valleien](#), [broekbossen](#), [kerkwegen](#), [holle wegen](#), [kerken](#)

Beschrijving

Het Walenbos is gelegen ten noorden van Sint-Joris-Winge, tussen Houwaart en Tielt. Het ligt ten zuiden van de drassige vallei van de Brede Motte, tussen de Diestiaanruggen bestaande uit de Houwaartseberg in het noorden en het complex Roeselberg-Alsberg in het zuiden.

Het is grotendeels een broekbos, gelegen in een gebied dat op het einde van de 18de eeuw nog grotendeels uit beemden bestond. De drainage en de bebossing met talrijke populierenaanplantingen gebeurden in de 19de eeuw. Het is een waterrijk gebied met talrijke bronnen, beekjes en grachten met een bijzonder rijke fauna en flora. Naar het zuiden gaat het over in een hellingbos op de noordelijke flank van de Roeselberg en Alsberg, waar een hoogteverschil van meer dan 50 meter zich manifesteert, tot op bijna 80 meter boven de zeespiegel. Talrijke diepe holle wegen dalen er af naar de vroegere beemden. Op bepaalde plaatsen komt hier diestiaanzandsteen aan de oppervlakte. De heuvelrug van Roeselberg tot Alsberg vormt tevens de scheiding tussen de valleien van de Brede Motte en de Winge. Naar het oosten grenst het Walenbos aan het Grootbroek met de Leigracht of Heergracht, destijds gekenmerkt door beemden en perceelsrandbegroeiing. Het Waterhof is nog steeds omgracht, maar het gebouw werd door een nieuwe constructie vervangen.

Ten oosten liggen tevens de dorpskernen Onze-Lieve-Vrouw-Tielt en Sint-Maartens-Tielt. De [Onze-Lieve-Vrouwekerk](#) is op een heuvel (ter plaatse 'den berg' genoemd) gebouwd en domineert in alle richtingen het landschap. De oudste gedeelten van deze kerk stammen uit de 15de en 16de eeuw, in de 19de eeuw gebeurden neogotische aanpassingen. Ze werd gedeeltelijk in ijzerzandsteen opgetrokken. In de omgeving zijn nog typische kerkwegels herkenbaar. De [pastorie](#) uit de 18de eeuw ligt in een eertijds volledig omgracht domein en heeft een wagenhuis en een neoclassicistisch poortgebouw. De van oorsprong middeleeuwse [Sint-Martinuskerk](#) ligt op de flank van de Blereberg. De vierkante toren bestaat grotendeels uit ijzerzandsteen, de kerk werd in de 18de eeuw verbouwd en uitgebreid en bezit kenmerken van diverse bouwstijlen. Rond beide kerken bevindt zich het oude kerkhof. In Optielt liggen de Sint-Donatuskapel en de Goedhuishoeve.

Ten noordwesten van het Walenbos ligt de dorpskern van Houwaart. Op de Roeselberg, naast de in de jaren 1970 nieuw aangelegde verbindingsweg van Sint-Joris-Winge naar Aarschot, ligt de kapel van Onze-Lieve-Vrouw-ter-Stokskes, ook Roeselbergkapel genoemd. De oudste delen van deze kapel dateren uit de 17de eeuw, ze was toen al een gekend bedevaartsoord. In die periode lag er aan de voet van de kapel een inmiddels verdwenen dries met negen huizen. In 1789 kreeg de kapel een nieuwe middenbeuk. De heren van Cleerbeek waren eeuwenlang de weldoeners van de kapel. Het omliggende terrein werd in 1837 geëffend en er werd een kruisweg van beeldhouwer Karel Geerts uit Leuven opgericht. Deze Roeselbergkapel werd in 1961 met twee zijbeuken vergroot en in 1965 werd een

nieuwe kruisweg aangelegd.

Omvat de aanduiding als

- **Optielt 3A (Tielt-Winge)** De bescherming als dorpsgezicht betreft de parochiekerk Sint-Martinus en haar onmiddellijke omgeving, bestaande uit het omringend kerkhof en het straatbeeld met dorpswoningen in een glooiend landschap.
- **Houwaart, Sint-Joris-Winge (Tielt-Winge)** De bescherming als landschap betrof het Walenbos, een loofbos dat niet veel ouder is dan 1900. Het is één van de grootste aaneengesloten bosgebieden van Vlaams-Brabant. Deze bescherming van het Walenbos en omgeving (fase 1) als landschap werd vernietigd door de Raad van State op 8 november 1984.
- **Sint-Joris-Winge, Tielt (Tielt-Winge)** De bescherming als landschap betreft het oostelijke deel van het Walenbos, een loofbos dat niet veel ouder is dan 1900. Het is één van de grootste aaneengesloten bosgebieden van Vlaams-Brabant.

Is deel van

- **Houwaart, Meensel-Kiezegem, Sint-Joris-Winge, Tielt (Tielt-Winge)**

Meer info

- <https://id.erfgoed.net/erfgoedobjecten/135081>