# Recht van voorkoop

## Gegevens opvraging

| | | | |
|---|---|---|---|
| Ordernummer: | O2026-1151080 | Datum opzoeking: | 6/10/2026 |
| Referentienummer: | Frankrijklei 8, 2000 Antwerpen | Zoekdata: | 11803C0010/00F002 |
| Datum opzoeking themabestand: | 6/10/2026 | Perceel: | 11803C0010/00F002 |

## Resultaat opvraging perceel gelegen in Antwerpen afdeling ANTWERPEN 3 AFD, sectie C met perceelnummer 0010/00F002 [11803C0010/00F002]

### Indicatieve kaartweergave

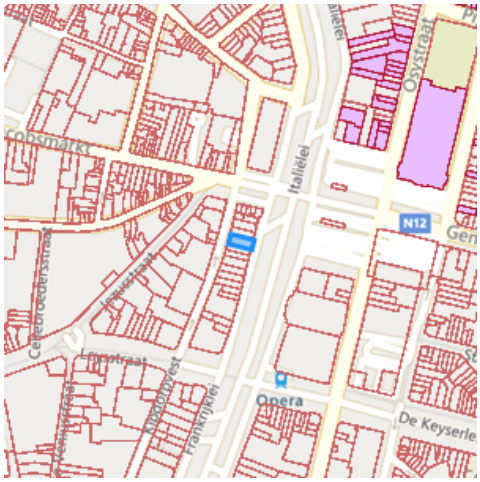


### Resultaat

- Geen voorkooprecht van toepassing

### Legende

Voorkooprecht van toepassing
Geen voorkooprecht van toepassing

**Welke informatie kan u terugvinden in dit uittreksel?**

In dit uittreksel worden alle Vlaamse voorkooprechten vermeld. Conventionele voorkooprechten en eventuele federale voorkooprechten vallen buiten het toepassingsgebied van dit uittreksel en moet u opzoeken via andere kanalen.

**Datum opzoeking themabestand**
De datum waarop het geografisch themabestand 'Vlaamse voorkooprechten' werd nagegaan of er al dan niet Vlaamse voorkooprechten van toepassing zijn op de gevraagde percelen. De resultaten m.b.t voorkooprechten zijn bijgevolg enkel geldig voor deze datum. Deze datum kan maximum 2 jaar terug in de tijd gaan i.v.m. de datum opzoeking themabestand.

**Datum informatieve vraag**
De datum waarvoor de Vlaamse voorkooprechten opgevraagd worden.

**Kolommen**
De kolommen type, overzicht, begunstigden, begindatum bekendmaking en prioriteit worden enkel ingevuld indien er een voorkooprecht van toepassing is en de informatie gekend is.

**Bron vastgoedinfo**

Deze opvraging kwam tot stand in samenwerking met Digitaal Vlaanderen en op basis van het geografisch themabestand 'Vlaamse voorkooprechten', erkend als authentieke geografisch gegevensbron (Decreet van 25 mei 2007 houdende de harmonisering van de procedures van voorkooprechten (B.S. 24/07/2007) en Besluit van de Vlaamse Regering van 13 juli 2012 tot vaststelling van de datum van inwerkingtreding van het decreet van 25 mei 2007 houdende de harmonisering van de procedures van voorkooprechten en houdende de erkenning van het geografisch themabestand ‘Vlaamse voorkooprechten’ als authentieke geografische gegevensbron (B.S. 10/08/2012)).

*Document gegenereerd op basis van de gegevens ontvangen van Digitaal Vlaanderen via de ORIS webservices.*

CIB vlaanderen vzw - Kortrijksesteenweg 1005 - 9000 Gent
0425.043.508 - support@realsmart.be

Vlaanderen
is water

VLAAMSE
MILIEUMAATSCHAPPIJ

# Informatievraag overstromingsgevaar

## Gegevens opvraging

| | | | |
|---|---|---|---|
| Ordernummer: | O2026-1151077 | Datum opzoeking: | 6/10/2026 |
| Referentienummer: | Frankrijklei 8, 2000 Antwerpen | Zoekdata: | 11803C0010/00F002 |
| Perceel: | 11803C0010/00F002 | | |

## Risicozones overstromingen - kaart 2017

**Indicatieve kaartweergave**




**Resultaat**

- Controleer of het perceel (gedeeltelijk) ingekleurd is als risicozone voor overstromingen

**Legende**

- Nieuwe risicozone
- Bevestigde risicozone
- Geen risico meer

**Welke informatie kan u terugvinden in dit uittreksel?**

### Risicozones overstromingen

Risicozones zoals bepaald in het Koninklijk besluit van 20 september 2017 tot wijziging van het koninklijk besluit van 28 februari 2007 tot afbakening van de risicozones bedoeld in artikel 68-7 van de wet van 25 juni 1992 op de landverzekeringsovereenkomst (met betrekking tot de verzekering tegen natuurrampen).

**Bron vastgoedinfo**

Deze opvraging bevat overheidsinformatie verkregen van de Vlaamse Milieumaatschappij en de Coördinatiecommissie Integraal Waterbeleid, Dokter De Moorstraat 24-26, 9300 Aalst en Digitaal Vlaanderen, Havenlaan 88, 1000 Brussel wat betreft het Grootschalig Referentie Bestand Vlaanderen (GRB).

**Meer info**

www.integraalwaterbeleid.be
www.waterinfo.be/watertoets

*Document gegenereerd op basis van de gegevens ontvangen van de Vlaamse Milieumaatschappij en de Coördinatiecommissie Integraal Waterbeleid via de ORIS webservices.*

# OVERSTROMINGSRAPPORT 06-10-2026

## Identificatie perceel en gebouwen

| | | | | | |
|---|---|---|---|---|---|
| Gemeente | Antwerpen | | | | |
| Afdeling | 3 | Sectie | C | Perceelnummer | 0010/00F002 |

| | |
|---|---|
| Aantal gebouwen op dit perceel | 1 |
| Waterbeheerder(s) | De Vlaamse Waterweg nv - Afdeling Regio Oost |




## Informatie voor het volledige perceel

| Parameter | Score |
|---|---|
| Perceelscore of P-score | A |
| Gebouwenscore of G-score | A |
| Ligging in Signaalgebied | neen |
| Ligging in afgebakende oeverzone of afgebakend overstromingsgebied | neen |
| Ligging in een risicozone voor overstromingen | neen |

A: geen overstroming gemodelleerd B: kleine kans op overstromingen onder klimaatverandering C: kleine kans op overstromingen D: middelgrote kans op overstromingen

**Te gebruiken symbool voor informatieplicht:** geen verplicht symbool

## Informatie voor de verschillende gebouwen op het perceel

| Gebouw ID | Score |
|---|---|
| 19006905 | A |

# DETAILKAARTEN

## Detailkaart Overstromingsgevoelige gebieden pluviaal (door hevige neerslag)

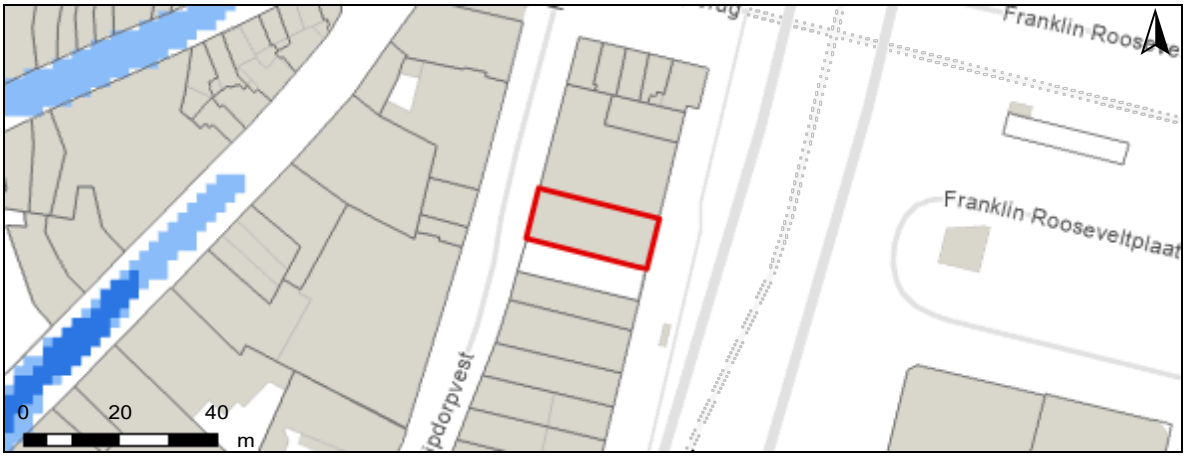


## Detailkaart Overstromingsgevoelige gebieden fluviaal (uit waterlopen)

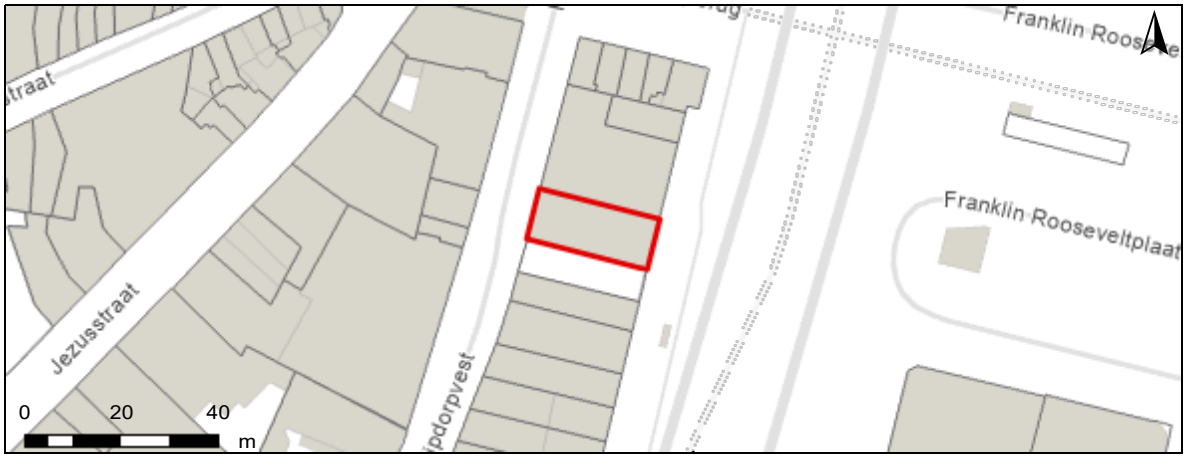


## Detailkaart Overstromingsgevoelige gebieden vanuit de zee




## Legende

- A - Geen overstroming gemodelleerd
- B - Kleine kans op overstromingen onder klimaatverandering
- C - Kleine kans op overstromingen
- D - Middelgrote kans op overstromingen

# PERCEELSCORE

Detail overstromingsgevoeligheid perceel te Antwerpen, afdeling 3, sectie C met perceelnummer 0010/00F002

Alle scores worden op basis van de overstromingskansen geanalyseerd en vervolgens wordt een score toegekend aan uw woning of perceel.

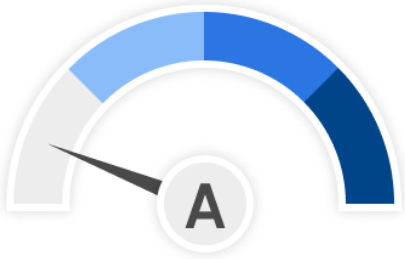


PERCEELSCORE: A

**Geen overstroming gemodelleerd**

| Intense neerslag | Vanuit waterlopen | Kustoverstroming |
|---|---|---|
| **Pluviaal** | **Fluviaal** | **Zee** |




A: geen overstroming gemodelleerd B: kleine kans op overstromingen onder klimaatverandering C: kleine kans op overstromingen D: middelgrote kans op overstromingen

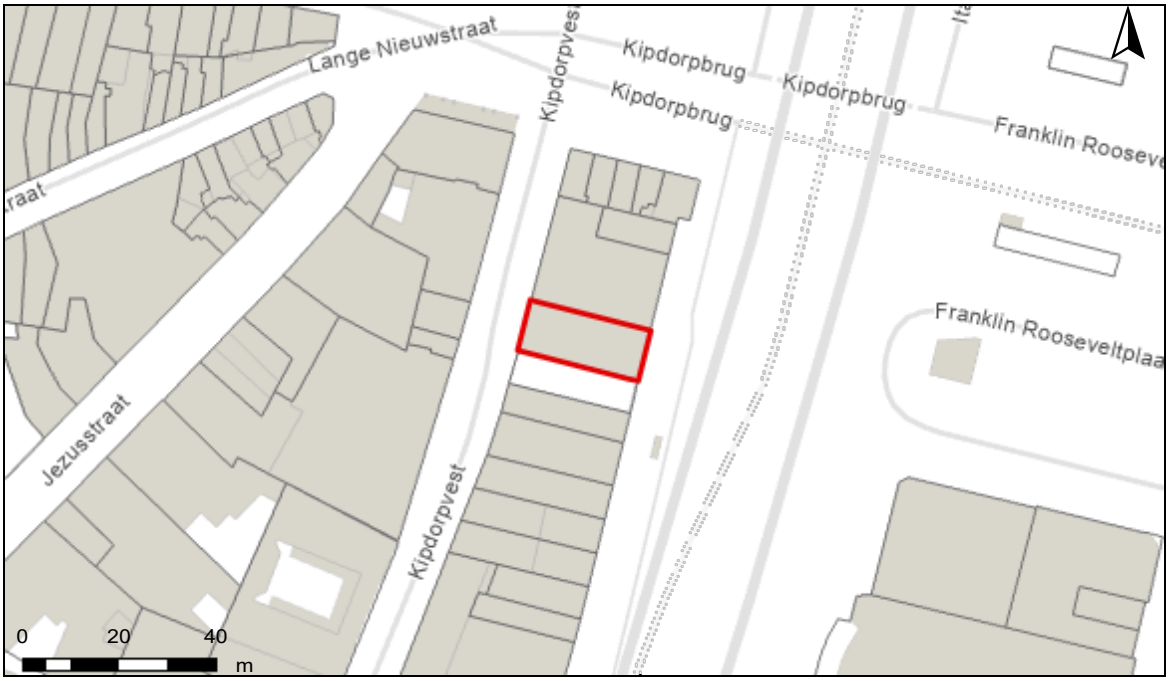

# SCORE GEBOUW 19006905

Detail overstromingsgevoeligheid gebouw met ID 19006905

Alle scores worden op basis van de overstromingskansen geanalyseerd en vervolgens wordt een score toegekend aan uw woning of perceel.

GEBOUWSCORE: A

**Geen overstroming gemodelleerd**

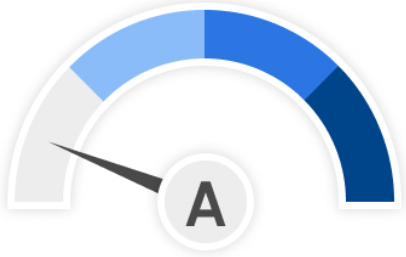


| Intense neerslag | Vanuit waterlopen | Kustoverstroming |
|---|---|---|
| **Pluviaal** | **Fluviaal** | **Zee** |
|  |  |  |



A: geen overstroming gemodelleerd B: kleine kans op overstromingen onder klimaatverandering C: kleine kans op overstromingen D: middelgrote kans op overstromingen

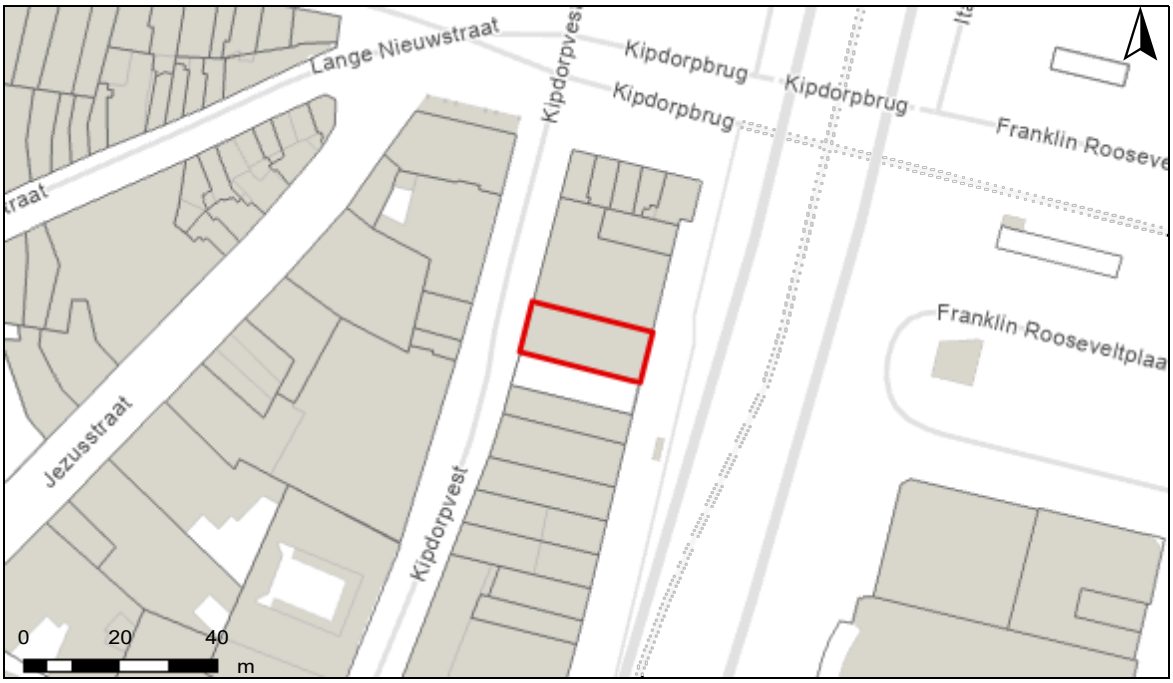

# Risicozones overstromingen m.b.t natuurrampenverzekering

Het perceel te Antwerpen, afdeling 3, sectie C met perceelnummer 0010/00F002 bevindt zich niet in een risicozone voor overstromingen.

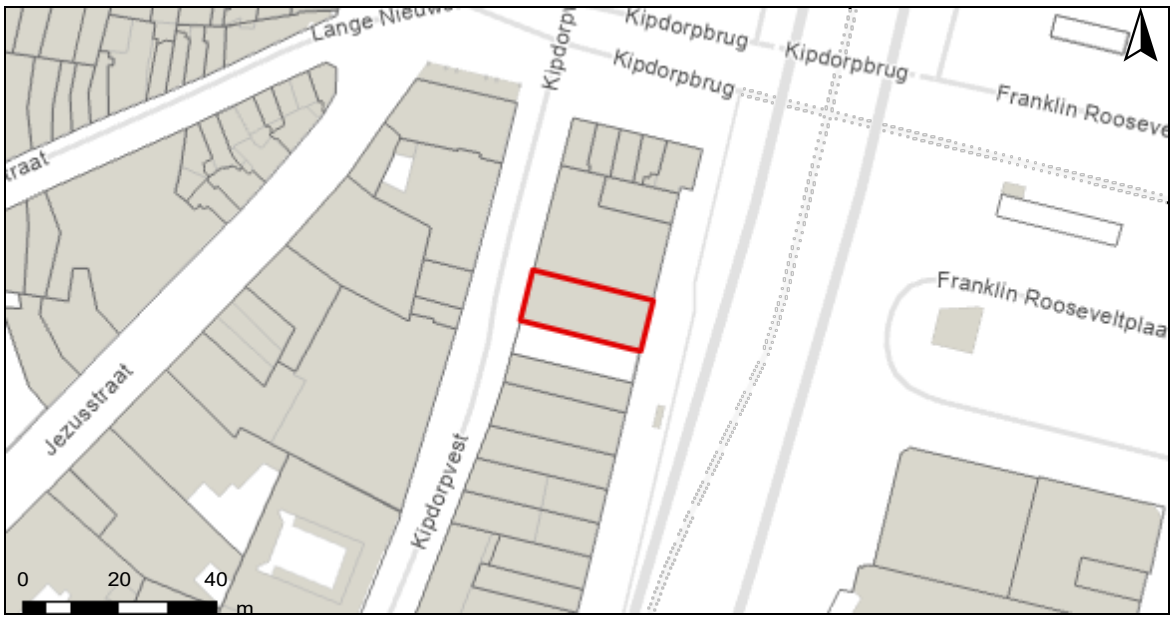


**Risicozones overstroming**

- nieuwe risicozones
- bevestigde risicozones
- geen risico meer

# INFORMATIEPLICHT

## Wetgeving informatieplicht

De informatieplicht is opgenomen in art. 1.3.3.3.2 van het waterwetboek ofwel de gecodificeerde decreten betreffende het integraal waterbeleid. De details voor de uitwerking van de informatieplicht zijn opgenomen in hoofdstuk III/1 van het uitvoeringsbesluit watertoets.

## Berekening P-score en G-score

Voor de berekening van de P-score wordt bekeken of er overlap is tussen het perceel en de drie overstromingskaarten.

Voor de berekening van de G-score wordt bekeken of er overlap is tussen één van de gebouwen op het perceel met een minimum oppervlakte van 25m² en de drie overstromingskaarten. Er wordt hiervoor een buffer van 1m genomen rond de gebouwen.

Aangezien enkel voor de G-score met een buffer wordt gewerkt, is hiervoor ook overlap mogelijk met de overstromingskaarten buiten het perceel. In dat geval wordt de P-score aangepast naar dezelfde waarde als de G-score.

## Overstromingsrobuust gebouwd?

Uw woning kan zich in overstromingsgevoelig gebied bevinden, maar mogelijks is hier reeds rekening mee gehouden bij het bouwen en heeft u dus overstromingsrobuust gebouwd. In dit geval bestaat de mogelijkheid om een deskundige aan te stellen om uw score te laten aanpassen.

## Signaalgebieden

Voor signaalgebieden geldt er wettelijk gezien geen informatieplicht, maar het is wel aangewezen om dit ook mee op te nemen bij de communicatie. Signaalgebieden zijn nog niet ontwikkelde gebieden met een harde bestemming zoals woongebied, die ook een belangrijke functie kunnen vervullen tijdens overstromingen. Het gaat om gebieden met een mogelijke tegenstrijdigheid tussen de huidige bestemmingsvoorschriften en de belangen van het watersysteem. Voor verschillende van deze gebieden werd beslist om een bouwvrije opgave te voorzien, omdat het risico tijdens overstromingen te groot is.

## Afgebakende oeverzones en afgebakende overstromingsgebieden

Afgebakende oeverzones en overstromingsgebieden zijn in de meeste gevallen afgebakend op niet bebouwbare percelen, maar niet altijd. Het gaat om gebieden waar een recht van voorkoop geldt en waar inrichtingswerken worden voorzien in het kader van het waterbeleid.

## Risicozones overstromingen met betrekking tot de natuurrampenverzekering

Risicozones zoals afgebakend volgens Koninklijk besluit van 20 september 2017 tot wijziging van het koninklijk besluit van 28 februari 2007 tot afbakening van de risicozones met betrekking tot de verzekering tegen natuurrampen in uitvoering van de wet op de landverzekeringsovereenkomst.

## Meer info

www.integraalwaterbeleid.be

waterinfo.vlaanderen.be/informatieplicht

woningpas.vlaanderen.be

## Gegevens opvraging

| | | | |
|---|---|---|---|
| Ordernummer: | O2026-1151081 | Datum opzoeking: | 6/10/2026 |
| Referentienummer: | Frankrijklei 8, 2000 Antwerpen | Zoekdata: | 11803C0010/00F002 |
| Perceel: | 11803C0010/00F002 | | |

# Resultaat opvraging perceel gelegen in Antwerpen afdeling ANTWERPEN 3 AFD, sectie C met perceelnummer 0010/00F002 [11803C0010/00F002]

### Informatievraag: Beschermd onroerend erfgoed (Met juridische gevolgen)

**Indicatieve kaartweergave**




**Resultaat**

- Het onroerend goed is geen beschermd onroerend erfgoed

**Legende**

Cultuurhistorische landschappen
Archeologische sites
Stads- en dorpsgezichten
Monumenten
Overgangszones

### Informatievraag: Vastgestelde inventaris onroerend erfgoed (Met juridische gevolgen)

**Indicatieve kaartweergave**

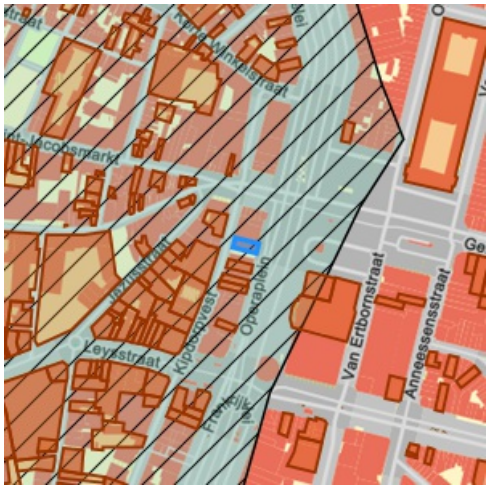


**Resultaat**

- **Historische stadskern van Antwerpen**: (detail zie bijlage)

**Legende**

Landschapsatlas
Landschapelijk erfgoed
Archeologische zones
Bouwkundig erfgoed

## Informatievraag: Erfgoedlandschap (Met juridische gevolgen)

**Indicatieve kaartweergave**




**Resultaat**

- Het onroerend goed is niet opgenomen in het erfgoedlandschap

**Legende**

Landschapelijk erfgoed

## Informatievraag: Unesco werelderfgoed (Met juridische gevolgen)

**Indicatieve kaartweergave**




**Resultaat**

- **Stadhuis en Onze-Lieve-Vrouwekathedraal: buffer**: (detail zie bijlage)
- **Museum Plantin-Moretus: buffer**: (detail zie bijlage)

**Legende**

Bufferzones
Kernzones

## Informatievraag: Gebieden geen archeologie (Met juridische gevolgen)

**Indicatieve kaartweergave**




**Resultaat**

- Het onroerend erfgoed is niet opgenomen in gebieden waar geen archeologisch erfgoed te verwachten valt

**Legende**

Gewestelijk
Gemeentelijk

## Informatievraag: Erfgoed plannen (Met juridische gevolgen)

**Indicatieve kaartweergave**




**Resultaat**

- Het onroerend goed heeft geen erfgoed plannen

**Legende**

Beheersplannen
Onroerenderfgoedrichtplannen

## Informatievraag: Wetenschappelijke inventaris onroerend erfgoed (Aanvullend overzicht)

**Indicatieve kaartweergave**




**Resultaat**

- **Historische stadskern van Antwerpen**: Archeologisch (detail zie bijlage)

**Legende**

Archeologische erfgoed elementen
Archeologische erfgoed gehelen
Bouwkundig erfgoed elementen
Landschappelijk erfgoed elementen
Landschappelijk erfgoed gehelen

## Informatievraag: Archeologienota's (Aanvullend overzicht)

**Indicatieve kaartweergave**




**Resultaat**

- Het onroerend goed heeft geen goedgekeurde archeologienota's

**Legende**

Archeologienota's

## Informatievraag: Eindverslag archeologie (Aanvullend overzicht)

**Indicatieve kaartweergave**

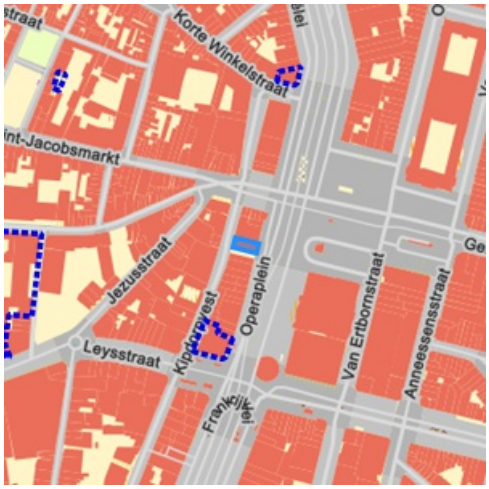


**Resultaat**

- Het onroerend goed heeft geen eindverslagen van archeologisch onderzoek

**Legende**

Eindverslag archeologie

**Welke informatie kan u terugvinden in dit uittreksel?**

### Beschermd onroerend erfgoed

De minister bevoegd voor onroerend erfgoed kan een goed beschermen als het door de erfgoedwaarden van algemeen belang is. Het moet minimaal in de staat blijven waarin het zich bevond op het moment van de bescherming.

Is het onroerend goed beschermd, dan gelden er verschillende specifieke juridische (per monument, stads- of dorpsgezicht of cultuurhistorisch landschap) gevolgen om het behoud ervan te garanderen. Bovendien kan je beroep doen op verschillende vormen van financiële ondersteuning.

Er zijn vier mogelijke vormen van bescherming: een beschermd monument, een beschermd cultuurhistorisch landschap, een beschermd stads- of dorpsgezicht en een beschermde archeologische site. Binnen elk van deze statuten is het mogelijk om een overgangszone in te stellen. Zo'n zone ondersteunt de erfgoedwaarden van het beschermde goed.

### Vastgesteld onroerend erfgoed

De vaststelling van een inventaris is één van de instrumenten die de Vlaamse overheid kan inzetten om onroerend erfgoed te behouden. Hiermee bevestigt de bevoegde minister dat alle erfgoeditems op een vastgestelde lijst erfgoedwaarde bezitten en nog altijd bewaard zijn. Bij een vastgesteld item moet de overheid, eigenaar of beheerder rekening houden met rechtsgevolgen. De rechtsgevolgen zijn minder uitgebreid dan bij een beschermd erfgoed. Bovendien gelden voor alle vastgesteld bouwkundig en landschappelijk erfgoed in Vlaanderen eenzelfde set rechtsgevolgen.

Het onroerenderfgoeddecreet voorziet bevoegdheid voor steden en gemeenten voor het inventariseren van bouwkundig en landschappelijk erfgoed. De Vlaamse overheid inventariseert het archeologisch erfgoed, varend erfgoed en de landschappelijke gehelen (Landschapsatlas).

### Erfgoedlandschap

Anders dan bij een bescherming of vaststelling van een onroerend goed verloopt de procedure van een erfgoedlandschap via de regelgeving Ruimtelijke Ordening. Als er voor een gebied een RUP wordt opgemaakt, kan de plannende overheid (gemeente, provincie of Vlaanderen) ervoor kiezen om hier ook een erfgoedlandschap in af te bakenen. Zo kunnen er stedenbouwkundige voorschriften gekoppeld worden aan het erfgoedlandschap waarmee ingezet wordt op erfgoedzorg. Wordt je goed erfgoedlandschap, moet je rekening houden met zorgplicht.

### Unesco werelderfgoed

De Werelderfgoedconventie van 1972 betracht cultureel en natuurlijk erfgoed dat van unieke en universele waarde is voor de mensheid, te bewaren en te ontsluiten voor toekomstige generaties. Meer dan 190 lidstaten hebben deze Conventie ondertekend. België is sinds 1996 ook partij bij het Werelderfgoedverdrag. Zowel cultureel als natuurlijk erfgoed, als erfgoed dat daarvan een gecombineerde vorm is, kan voor de Werelderfgoedlijst worden voorgedragen. Vlaanderen telt momenteel zeven beschermingen op de Werelderfgoedlijst: een serie van 13 begijnhoven en van 26 belforten, het atelier Plantin-Moretus, de woning Giuette, de volledige Brugse binnenstad, het Zoniënwoud, de Wortel-Kolonie en begraafplaatsen en herdenkingssites van WO I.

### Gebieden geen archeologie

De kaart wordt sinds 2016 periodiek vastgesteld door het agentschap. Op die manier kunnen percelen of gebieden die beantwoorden aan de criteria voor opname op korte termijn op de kaart opgenomen worden. Dit geeft bouwheren, verkavelaars en ontwikkelaars met plannen voor dergelijke percelen de mogelijkheid om vrijgesteld te worden van een archeologisch vooronderzoek, zonder vertraging en bijkomende kosten.

### Plannen

Een goedgekeurd beheersplan legt geen actieve verplichtingen op. Het is en blijft een geconcretiseerde beheersvisie voor een erfgoedsite. Toch heeft het document in zekere mate een 'dwingend' kader waarbinnen je moet blijven: als je werken wil uitvoeren, moeten ze stroken met de beheersdoelstellingen uit het beheersplan. Zijn de beheersdoelstellingen niet meer passend, dan kan je een aanpassing van het beheersplan aanvragen of een nieuw beheersplan opmaken. De geldigheidsduur van een plan is 24 jaar. In bepaalde gevallen heb je een goedgekeurd beheersplan nodig om een erfgoedpremie aan te vragen.

**Geïnventariseerd wetenschappelijk onroerend erfgoed**
Het agentschap Onroerend Erfgoed heeft de expliciete opdracht om al het waardevolle onroerend erfgoed in Vlaanderen te inventariseren. Door de jaren heen zijn er meerdere wetenschappelijke inventarissen opgemaakt over bouwkundig, landschappelijk en archeologisch erfgoed.

Geïnventariseerd onroerend erfgoed is opgenomen in een wetenschappelijke inventaris. Zo'n opname heeft geen rechtsgevolgen. Het goed wordt enkel beschreven en gedocumenteerd.

**Archeologienota's en nota's**
Een bouwheer is in bepaalde gevallen verplicht om een archeologienota toe te voegen aan een vergunningsaanvraag. Hij stelt daarvoor een erkend archeoloog aan om een archeologisch vooronderzoek uit te voeren en een archeologienota op te stellen. Of je verplicht bent een archeologienota toe te voegen aan je vergunningsaanvraag is onder meer afhankelijk van: oppervlakte perceel en bodemingreep, ruimtelijke bestemming van perceel en of het terrein zich situeert in een beschermde archeologische site, in een vastgestelde archeologische zone of in een gebied waar geen archeologisch erfgoed te verwachten valt.

**Eindverslag archeologisch onderzoek**
Bij bouw- of verkavelingsprojecten maakt een erkend archeoloog verschillende verslagen op om archeologisch erfgoed te documenteren. De bouwheer moet aangeven of er archeologisch erfgoed op het terrein wordt verwacht en hoe hiermee zal worden omgegaan. Een vooronderzoek resulteert in een archeologienota of een nota bij een uitgesteld vooronderzoek. Als uit het vooronderzoek blijkt dat een archeologische site verder onderzocht moet worden, volgt een opgraving, uitgevoerd door een erkend archeoloog. Binnen twee maanden na het veldwerk maakt de archeoloog een archeologierapport met voorlopige bevindingen, dat aantoont dat het werk op het terrein is voltooid en de bouwwerkzaamheden kunnen beginnen. Het definitieve eindverslag, met alle onderzoeksresultaten, wordt binnen twee jaar na de opgraving bezorgd.

**Wetgeving**
Decreet van 12 juli 2013 betreffende het onroerend erfgoed, gewijzigd bij het decreet van 4 april 2014 (Belgisch Staatsblad 17 oktober 2013 en 15 april 2014). Besluit van de Vlaamse Regering betreffende de uitvoering van het Onroerenderfgoeddecreet van 12 juli 2013.

**Meer info**
www.onroerenderfgoed.be

**Bron vastgoedinfo**

Deze opvraging bevat overheidsinformatie verkregen van het Agentschap Onroerend Erfgoed, Koning Albert-II-Laan 19, bus 5, 1210 Brussel en Digitaal Vlaanderen, Havenlaan 88, 1000 Brussel wat betreft het Grootschalig Referentie Bestand Vlaanderen (GRB).

# Bijlage

## Informatieaanvraag Onroerend erfgoed

(Referentienummer: Frankrijklei 8, 2000 Antwerpen)

# Resultaat opvraging perceel gelegen in Antwerpen afdeling ANTWERPEN 3 AFD, sectie C met perceelnummer 0010/00F002 [11803C0010/00F002]

## Vastgestelde inventaris

### Vastgestelde archeologische zone: Historische stadskern van Antwerpen

vastgestelde archeologische zone

#### Beknopte karakterisering

**Typologies** steden, stadsomwallingen
**Datering** middeleeuwen, nieuwe tijd

### Beschrijving

De historische stadskern is een immense en complexe archeologische zone die het resultaat is van een eeuwenlange intense bewoning binnen de stedelijke grenzen, meestal een omwalling. De stadsplattegrond kent een cumulatief karakter en verschillende fasen, met een oude nederzettingskern die soms teruggaat op een vroeg- of pre-middeleeuwse aanwezigheid. Voor de afbakening is in eerste instantie gekeken naar het 19de-eeuwse gereduceerde kadaster omdat dit de eerste nauwkeurige kadasterkaart is die nog een tijdsbeeld geeft van voor de industrialisering.

### Is de aanduiding van

- **Antwerpen (Antwerpen)** Deze zone omvat de historische stadskern van Antwerpen.

### Meer info

- https://id.erfgoed.net/aanduidingsobjecten/11874

### Beschermingbesluiten

- Historische stadskern Antwerpen - https://id.erfgoed.net/besluiten/5873
  Vaststellingsbesluiten

## Wetenschappelijke inventaris

### Historische stadskern van Antwerpen




#### Beknopte karakterisering

**Typologies** steden, stadsomwallingen
**Datering** middeleeuwen, nieuwe tijd

## Beschrijving

### Algemene Beschrijving

Het gebied waar de stad Antwerpen zich ontwikkelde, bevindt zich nabij de samenloop van de rivieren Schelde en Schijn. Hoewel beide rivieren doorheen de tijd wijzigingen ondergingen, speelt vooral de Schelde een cruciale rol in de stadsontwikkeling. Bodemkundig kenmerkt het grondgebied van de stad Antwerpen zich door het voorkomen van diverse bodemtypes, met natte alluviale gronden (Scheldeboorden en -vallei), natte tot droge (soms lemige) zandgronden (al dan niet met het voorkomen van klei) en polders. Hieronder schuilen pleistocene afzettingen. Op vele plaatsen, niet alleen in de bebouwde kernen maar ook in grote delen van de haven en op de linkeroever, is de oorspronkelijke bodemopbouw gewijzigd onder impuls van verstedelijking en industrialisering. In de historische binnenstad vertoont de bodemopbouw eveneens grote verschillen: hoe dichter bij de oude stadskern, hoe omvangrijker en complexer. In en rond de burchtzone bijvoorbeeld reiken de archeologische lagen tot vier meter onder het huidige straatniveau, zelfs na grote saneringswerken in de 19de en 20ste eeuw, waarbij veelal laat- en postmiddeleeuwse strata verdwenen.

Het grondgebied van de stad Antwerpen situeert zich op beide oevers van de Schelde. De rechteroever van de Schelde, waar om historische redenen de stad zich grotendeels ontwikkelde, kreeg pas tegen het einde van de 19de eeuw een meer rechtlijnig verloop met het rechttrekken van de kaaien. Het oorspronkelijk onregelmatige verloop kende verschillende uitsprongen, waarvan de Werf ten noorden van het Steen en een uitsprong ter hoogte van de Sint-Michielsabdij de belangrijkste zijn. Dit waren wellicht natuurlijke aanlegplaatsen (Voet e.a. 1978, 41-58).

Heel het gebied binnen de Leien staat op het gewestplan ingekleurd als woongebied met cultureel, historische en/of esthetische waarde.

### Archeologische nota

Het Antwerps grondgebied oefende al vanaf de prehistorie een aantrekkingskracht uit op mens en dier. Dit wordt gestaafd door vondsten van lithische artefacten in de burchtzone uit de periode tussen het einde van het paleolithicum en het einde van het neolithicum of de vroege bronstijd (Van Gils & Bellens 2013), aangevuld met toevalsvondsten aangetroffen ter hoogte van Lillo, het Lefebredok (neolithicum) en het Kattendijkdok (steentijd, bronstijd en ijzertijd). Tal van ijzertijdvondsten doen verspreide bewoning onder het huidige stadscentrum vermoeden.

Sporen en vondsten uit de Gallo-Romeinse periode worden verspreid over de stadskern aangetroffen, met concentraties in en rond de middeleeuwse burcht en een crematiegraf ter hoogte van de Oudaan (Bellens e.a. 2007). Archeologische resten wijzen op het bestaan van een Gallo-Romeinse nederzetting uit de 2de en 3de eeuw, met uitlopers tot in de 4de, mogelijk zelfs 5de eeuw. Ook rond de kernstad en dus buiten de afgebakende zone zijn sporen en vondsten uit de Gallo-Romeinse periode aangetroffen.

Historische bronnen (Krusch 1902; Krush 1910) wijzen in de richting van een Merovingische nederzetting in Antwerpen in de 7de eeuw, waarvan de situering, de omvang en het karakter tot dusver onbekend blijven. Uit dezelfde periode dateert een gouden munt met vermelding *ANDERPUS*, hoewel er twijfel bestaat over zowel de muntvondst als over de identificatie met Antwerpen. In een 8ste-eeuwse bron (Krusch 1902) verschijnt de naam *ANDOVERPIS*, waarop verscheidene etymologische verklaringen zijn gebaseerd. De naamsverklaringen vanuit het Latijn, Germaans of Keltisch zijn uiteenlopend en verwijzen naar een plek (natuurlijke aanslibbing (Gysseling 1960, 61-62) of antropogene 'werp' (wal of schans; Van Loon 1982)) of houden verband met een bevolkingsgroep (Michiels 2007). De etymologische kwestie omtrent de naam Antwerpen blijft tot op heden voer voor discussie. Op uitzondering van een beperkte hoeveelheid schervenmateriaal werden geen sporen van Merovingische bewoning aangetroffen. Kersteningspogingen van de missionarissen Eligius en Amandus in de 7de eeuw suggereren de aanwezigheid van een nederzetting met enige economische betekenis, terwijl ook de plundering van Antwerpen door de Noormannen in 836 wijst op een nederzetting van belang. Na deze raid ontstaat in de late 9de eeuw een versterkte handelsnederzetting, die zich in de 10de eeuw sterk ontwikkelt. De burcht vormt de nucleus van waaruit de middeleeuwse stad groeit. De eerste versterking ter hoogte van de middeleeuwse burcht wordt gevormd door een aarden wal met gracht, mogelijk voorafgegaan door een palissade. Binnen de omwalling ontstaat een dichte bebouwing met het karakter van een proto-stedelijke handelsnederzetting. Omstreeks 980 bouwt de Duitse keizer Otto II de handelsnederzetting uit tot het versterkte centrum van een militair grensgebied, in casu het markgraafschap. Mogelijk al in de 11de eeuw wordt de aarden wal omgeven door een imposante stenen burchtmuur. Binnen de ommuurde burcht bevinden zich gebouwen met verschillende functies: een zaalvormig gebouw onder het latere Steen (macht, politiek) (Van de Walle, 1968), de Sint-Walburgakerk (religie) en de Vierschaar (rechtspraak) (Bellens e.a. 2012). Verder zijn er duidelijke aanwijzingen voor ambachten zoals de bewerking van gewei, been, hout en (edel)metaal (Bellens, in druk). De materiële cultuur reflecteert handel over middellange tot lange afstand. Antwerpen fungeert vanaf dan volop als handelsknooppunt tussen het hinterland en de overzeese gebieden, met de Werf als aanlegplaats. Al snel gaat de burcht op in het zich verdichtende weefsel van de groeiende middeleeuwse stad. De verdedigingsfunctie van de versterkte burcht wordt overgenomen door de opeenvolgende stadsvesten (Oost 1983). Binnen en rond de burcht is de archeologische bodemopbouw zeer complex, met een overwegend goede bewaringstoestand, ook voor bijvoorbeeld organische materialen (houtbouw). Lopend onderzoek tracht inzicht te verwerven in het ontstaan en de evolutie van de vroegmiddeleeuwse (handels)nederzetting tot latere metropool.

Vanaf de eerste uitbreidingen van de burcht tot aan haar aaneengesloten vorm in de 16de eeuw heeft Antwerpen vier min of meer duidelijk af te bakenen groeiprocessen doorgemaakt (Asaert 1978).

De groeiende agglomeratie zou in de late 11de eeuw omgeven zijn door een watersingel (oppervlakte ca. 20 ha). Opmerkelijk is dat de Onze-Lieve-Vrouwekerk (later kathedraal), die vanaf 1124 de parochiekerk van Antwerpen werd, buiten deze zogenaamde 'ruienstad' ligt. Recent archeologisch onderzoek wijst op de aanwezigheid van 10de-eeuwse bewoning buiten het burchtareaal en de aangrenzende ruienstad, zoals vastgesteld ter hoogte van Klapdorp (lopend onderzoek; publicatie in voorbereiding). Het nieuwe stadskwartier dat zich in de loop van de 12de eeuw ontwikkelde rond de O.L.V.-kerk zou begin 13de eeuw omwald worden met een vestenlijn (oppervlakte 40 ha). Rond ca. 1250 werd een klein gebied ('Dries') ten noorden van de stad aangehecht. De 13de eeuw was een bloeiperiode voor handel en nijverheid, met een groeiende lakennijverheid, haring- en zouthandel. De bevolking steeg voortdurend zodat de omwalde oppervlakte verdrievoudigde. Met de derde stadsvergroting (1295-1314) groeide het stedelijk gebied van ongeveer 46 tot 156 ha. De bevolking nam verder toe tot ca. 20.000 in 1394. In de periode 1314-1410 volgde een vierde stadsuitbreiding in oostelijke richting. Van dan tot het midden van de 16de eeuw bleef de stadsgrens onveranderd. Recent archeologisch onderzoek langs de Tabakvest bracht een segment van de laatmiddeleeuwse versterkingsgordel bij de Blauwe Toren in kaart (Hendriks 2014). Archeologische opgravingen in de Onze-Lieve-Vrouwkathedraal en in het Sint-Paulusklooster brachten verscheidene middeleeuwse bouwfasen van beide relicten aan het licht. De duizenden begravingen leren meer over de toenmalige funeraire gebruiken; fysisch-antropologisch onderzoek op de skeletpopulaties bracht diverse pathologieën in beeld (Oost 1993).

Het begin van de 16de eeuw vormde de start van Antwerpen als handelsmetropool. Langs de historische rede verhandelden internationaal actieve koopmanslieden producten van over de hele toenmalig gekende wereld, zoals Engels laken, Duitse metaalproducten en hout, Portugese specerijen en edele metalen en suiker uit de Nieuwe Wereld. Als gevolg van de urbanisatiegolf die voortvloeide uit de economische hoogconjunctuur en de militaire dreiging uit de Nederlanden werd het plan opgevat de stad te voorzien van een nieuwe, gebastionneerde omwalling. In het noorden werd de stad aanzienlijk uitgebreid met de zogeheten 'Nieuwstad', waarbij de gronden tussen de vroegere stadsgracht, de Rode Poort, het Schijn en de Kattendijk bij de stad gevoegd werden. Door deze vijfde stadsuitbreiding groeide de totale stadsoppervlakte aan tot ca. 260 ha. In 1555 was de nieuwe versterking of Spaanse omwalling klaar (Lombaerde 2009). In 1567 werd door Alva de bouw van een citadel ten zuiden van de stad aangevat. De 16de eeuw was sociaal-economisch en cultureel een hoogtepunt voor de stad Antwerpen: Duitse, Italiaanse, Spaanse en Portugese handelaars vestigden zich in de metropool en lieten er hun weelderige stadspalazzi oprichten; ook het nieuwe stadhuis, het Hessen- en het Oosters huis (Hanzahuis) kwamen tot stand. Onder invloed van vastgoedspeculanten, met Gilbert van Schoonbeke als hoofdrolspeler, werden verschillende urbanisatieprojecten gerealiseerd. Met de verwoestende Beeldenstorm, de Spaanse Furie in 1576 en de sluiting van de Schelde in 1584 kwam voor Antwerpen een einde aan de Gouden Eeuw.

De voorbije decennia ging veel archeologische aandacht uit naar de studie van de materiële cultuur in postmiddeleeuws Antwerpen, in het bijzonder de plaatselijke majolica- en glasproductie (Veeckman e.a. 2002). Maar ook resten van pottenbakkersnijverheid, beenbewerking, pijpenbakkers, suikerraffinage, leerbewerking enz. werden tijdens archeologisch onderzoek gedocumenteerd. Verspreid over de binnenstad kunnen doorheen de tijd concentraties en verschuivingen van dergelijke ambachten waargenomen worden. Een

voorbeeld hiervan zijn de bierbrouwers, die in het midden van de 16de eeuw vanuit de Sint-Andrieswijk richting Nieuwstad verhuizen.

Na de val van Antwerpen in 1585 en de belangrijke daling van het bevolkingsaantal (gekoppeld aan een braindrain naar het Noorden) kent de stad in ruimtelijk opzicht een stilstand van ruim twee eeuwen. De bestaande vestingwerken werden wel onderhouden en er werden ravelijnen en lunetten toegevoegd. Als gevolg van de contrareformatie vestigden zich verschillende nieuwe kloosterorden in Antwerpen die in belangrijke mate het uitzicht van de stad veranderen. Een aantal van die kloosters vormden het onderwerp van archeologisch onderzoek, zoals het Allerheiligenklooster van de Antwerpse augustijnen (Bellens e.a. 2006).

De eerste nieuwe impulsen krijgt de stad in de Franse tijd (1794-1814). Napoleon wil van de stad een belangrijk commercieel en militair bolwerk maken. Aan beide zijden van het Hanzahuis werden twee handelsdokken uitgegraven, het Bonaparte- en het Willemdok. Deze dokken met sluisdeuren dienden ter vervanging van de oudere vlieten, al bleven deze laatste wel in gebruik tot in de late 19de eeuw. Met de aanleg van de dokken kreeg de havenuitbouw een nieuwe impuls, zowel vanuit militair als economisch standpunt. Daarnaast wordt onder Napoleon een nieuwe kaaimuur langs de Schelde opgericht, de Scheldemuren en -torens worden afgebroken. Ten zuiden van de stad bouwt hij ter hoogte van de voormalige Sint-Michielsabdij een arsenaal en een reeks scheepswerven. Een deel van deze scheepswerven werd archeologisch onderzocht (Bellens 2004; Bellens e.a. 2011).

Onder het Verenigd Koninkrijk der Nederlanden en na de Belgische omwenteling van 1830 zal het handels- en militaire karakter van de stad nog sterker benadrukt worden. In de jaren 1850 kreeg Antwerpen de functie van ‘Nationaal reduit’. Samen met de versterkte steden Namen en Luik moest de stad de ruggengraat vormen van het Belgische verdedigingsstelsel. Vanaf 1858 wordt een nieuwe verdedigingsgordel aangelegd rond de stad, de zogenaamde Brialmontvesting. Deze verdedigingslinie lag ter hoogte van de huidige ring en maakte een verdere expansie van de stad mogelijk. Het gebied binnen de nieuwe omwalling was zesmaal groter dan de oude stad. De vrijgekomen gronden werden voor bebouwing aanbesteed. De 16de-eeuwse omwalling, die haar militaire functie nu verloren had, was nu een keurslijf geworden voor de groeiende stad en werd vanaf 1864 gesloopt. Op het tracé van de voormalige omwalling worden de boulevards (de leien) en nieuwe bouwblokken aangelegd, volgens het verkavelingsplan van Théodore van Bever (1821-1875). Delen van de Brialmontomwalling werden door archeologische opgravingen gedetailleerd in kaart gebracht (Bellens 2014). De Brialmontomwalling bevindt zich buiten de afgebakende zone van de historische binnenstad.

Tussen 1817 en 1884 worden de meeste grachten gedempt of overwelfd. De Sint-Jansvliet, Koolvliet, Sint-Pietersvliet en Brouwersvliet worden gedempt en ter vervanging worden drie dokken voor de binnenvaart aangelegd op het Zuid. Verspreid over de binnenstad strekt zich nog steeds een ondergronds netwerk van ruien uit. Slechts een deel daarvan is toeristisch ontsloten.

Tussen 1877 en 1885 worden de Scheldekaaien rechtgetrokken. Door deze rechttrekking verdween de uitsprong in de Schelde ter hoogte van de Werf, met inbegrip van het oudste Antwerpse stratentracé en honderden huizen met historische en archeologische waarde. Met deze grootschalige operatie verdween ook de eeuwenoude haveninfrastructuur, wat het uitzicht van de Scheldekaaien op de rechteroever diepgaand veranderde. De ingreep had een drastische impact op de overblijfselen van de oude stadskern. De voormalige Vismarkt werd omgeschapen tot Steenplein, geflankeerd door loodsen en wandelterrassen. Verschillende straten worden verbreed en de rooilijnen aangepast.

Begin 20ste eeuw werd beslist om de Brialmontomwalling af te breken en een nieuwe kringvesting te bouwen, op circa 18 km afstand van het stadscentrum (1906). In 1910 werd begonnen met de afbraak van de Brialmontvesten, in 1960 verdwenen de resterende delen grotendeels onder de aanleg van de E3 autosnelweg. De ontwikkeling van de stad in de 20ste eeuw wordt gekenmerkt door een sterke verdichting van de bewoning en vooral door de gigantische havenuitbreiding ten noorden van de stad.

## Evaluatie van de bewaringstoestand en motivatie voor de afbakening

De stedelijke ruimte bewaart sporen van samenlevingen die daar achtereenvolgens aanwezig waren en deze ruimte aan hun noden hebben aangepast. Ze is met andere woorden het resultaat van een complex levenstraject waarbij de invulling veranderlijk was naargelang de sociaal-economische, maatschappelijke en institutionele context. Meer nog dan bij dorpen hebben stadsplattegronden een cumulatief karakter en verschillende fasen. De meeste steden zijn niet als geheel gepland, maar hebben vaak een oude nederzettingskern die teruggaat op een burcht of abdij, een economische infrastructuur of andere. Soms kunnen deze zelfs refereren naar een oudere, vroeg- of pre-middeleeuwse aanwezigheid.

Het gebruik van de 19de-eeuwse kadasterkaart (gereduceerd kadaster) als bron voor het onderzoek naar de historische gelaagdheid van een stad wordt gesuggereerd omdat deze een tijdsbeeld geeft van net voor de industrialisering en omdat dit de eerste nauwkeurige versie van het kadaster is met perceelsaanduiding. De oorspronkelijke perceelsindeling van een stad is een relatief stabiel element in de plattegrond, die vaak een prestedelijke oorsprong kent. Ondanks de processen van herverdeling blijven oude bezitsgrenzen en straatpatronen toch lang zichtbaar in het stedelijke landschap. De historische stedelijke kernen zijn immense archeologische sites en behoren tot de meest uitgebreide en complexe sites ter wereld, zowel in extensie als in stratigrafie. Tegelijkertijd zijn deze sites door permanente verstedelijking en stedelijke ontwikkeling ter plaatse zwaar bedreigd.

Wat betreft de afbakening wordt er traditioneel van uitgegaan dat de aanwezige versterkingen in de eerste plaats louter defensieve structuren waren en als dusdanig infrastructuur met een zware belemmerende invloed op de stadsontwikkeling. Hieruit volgt de constructie om de stadswallen te beschouwen als grenzen aan de stadsgroei en dus als bepaling van stadsfasen. De stadswallen vormen een belangrijk onderdeel van de stedelijke identiteit en zijn als zodanig actieve componenten en bepalend voor de conceptuele stedelijke ruimte vóór de industriële periode en dus ook betekenisvol als afbakening van de complexe archeologische sites die steden zijn. Omwille van al deze redenen wordt de grens van de archeologisch complexe en waardevolle ruimte vastgelegd op de buitenste afbakening van de stadsgracht rond de wallen en muren. De grachten bieden bovendien goede bewaringscondities voor organisch stedelijk afval. In een aantal gevallen werden de laatmiddeleeuwse muren tussen de 16de en de 18de eeuw vervangen door bastions en

Vaubanversterkingen. De vergelijking met oudere stadsplannen laat echter steeds zien dat deze latere omwallingen ook de volledige laatmiddeleeuwse ruimte omvatten.

Het intekenen van de kernen gebeurde vanuit de ruimste perceelsafbakening en rekening houdend met belangrijke fysieke grenzen. Deze afbakening concentreert zich in de eerste plaats op de begrenzingen die zichtbaar zijn op de kaart, zoals stadsmuren, omwalling, stadsgrachten. Ook de open ruimten tussen de bebouwde kern en strategische elementen, zoals de rivieroever, worden opgenomen. Op deze manier zijn we honderd procent zeker dat de afbakening van de historische stedelijke kernen in Vlaanderen dekkend is voor de volledige zone met complex stadsarcheologisch erfgoed (Tys e.a. 2010).

## Bibliografie


Kabinetskaart van de Oostenrijkse Nederlanden voor Zijn Koninklijke Hoogheid de Hertog Karel Alexander van Lotharingen, Jozef Jean François de Ferraris, Koninklijke Bibliotheek van België, uitgegeven in 1770-1778, schaal 1:11.520 herleid naar 1:25.000.

Gereduceerde Kadasterkaart van België, Dépôt de la Guerre, uitgegeven in 1845-1855, schaal 1:20.000.

ANSAERT G. 1978: De late middeleeuwen (ca. 1200- ca. 1500), in VOET L., ASAERT G., SOLY H., VERHULST A., DE NAVE F & VAN ROEY J. 1978: *De Stad Antwerpen van de Romeinse Tijd tot de 17de eeuw. Topografische studie rond het plan van Vergilius Bononiensies 1565* , Historische Uitgaven Pro Civitate 4.7, Brussel, 41-58.

BELLENS T. 2004: Archeologisch onderzoek naar de Spaanse omwalling en de Franse scheepswerven in Antwerpen, *Vesting* 2, 2-5.

BELLENS T. 2014: Archeologisch onderzoek Briamontomwalling. Uitbreidingstraat Antwerpen-Berchem, *Rapporten van het Stedelijk informatiecentrum archeologie & monumentenzorg* 11, Antwerpen.

BELLENS T. (in druk): Early medieval Antwerp revisited: traces of artisan production, *Medieval and Modern Matters* 4.

BELLENS T., SCHRYVERS A. & MINSAER K. 2011: Archeologisch vooronderzoek A302 Scheldekaaien Sint-Andries / Zuid, R*apporten van het Stedelijk informatiecentrum archeologie & monumentenzorg* 6, Antwerpen.

BELLENS T., SCHRYVERS A., TYS D., TERMOTE D. & NAKKEN H. 2012: Archeologisch onderzoek van de Antwerpse burcht, *M&L. Monumenten, Landschappen en Archeologie* 31-1, 4-21.

BELLENS T. & VANDENBRUAENE M. 2006: Het Allerheiligenklooster van de Antwerpse augustijnen (prov. Antwerpen): archeologische en fysisch-antropologische gegevens, *Relicta. Archeologie, Monumenten- & Landschapsonderzoek* 2, 197-234.

BELLENS T., VANDENBRUAENE M. & ERVYNCK A. 2007: Een Gallo-Romeins crematiegraf in Antwerpen (prov. Antwerpen), *Relicta. Archeologie, Monumenten- & Landschapsonderzoek* 3, 183-198.

GOOSSENS M., PLOMTEUX G., LINTERS A., STEYAERT R., ILLEGEMS P. & DE BARSÉE L. 1976: *Inventaris van het cultuurbezit in België, Architectuur, Stad Antwerpen*, Bouwen door de eeuwen heen 3NA-B, Brussel-Gent.

GYSSELING M. 1960: *Toponymisch woordenboek van België, Nederland, Luxemburg, Noord-Frankrijk en West-Duitsland (vóór 1226)* I, Brussel, 61-62.

HENDRIKS V. 2014: *Archeologische opgraving in Antwerpen, Blauwtorenplein/Tabaksvest*, BAAC Vlaanderen Archeologische Rapporten (conceptrapport).

KRUSCH B. 1902: Vita Eligii, *Monumenta Germaniae Historica Scriptores, rerum Merovingicarum* 4, 632-742.

KRUSCH B. 1910: Vita Amandi, *Monumenta Germaniae Historica Scriptores, rerum Merovingicarum* 5, 395-485.

LOMBAERDE P. (red.) 2009: *Antwerpen versterkt. De Spaanse omwalling vanaf haar bouw in 1542 tot haar afbraak in 1870*, Brussel-Antwerpen.

LOMBAERDE P. (red.) 2011: *Antwerpen versterkt 2. Visievorming over heraanleg en hergebruik van omwallingen, forten en fortengordels*, Brussel-Antwerpen.

MICHIELS A. 2007: *Andouerpis-Antwerpen*, s.l.

OOST T. 1976: De opgravingen 'Stadsparking' te Antwerpen, in: *Antwerpen. Tijdschrift der stad Antwerpen* 22.2, 69-76.

OOST T. (red.) 1983: *Van Nederzetting tot metropool: archeologisch - historisch onderzoek in de Antwerpse Binnenstad* (tentoonstellingscatalogus), Antwerpen.

OOST T., BUNGENEERS J., VEECKMAN J., ERVYNCK A. & SORBER F. 1993: Onder de kathedraal. Archeologisch bodemonderzoek tijdens de restauratiewerken, in: AERTS W. (red.), *De Onze-Lieve-Vrouwekathedraal van Antwerpen*, Antwerpen, 305-338.

TYS D., BUYLE E., VERDURMEN I. & CANTERS F. 2010: *Vectorisering en karakterisering van nederzettingskernen op basis van het zgn. 'gereduceerd kadaster'*, Skar-Rapport 5, Brussel.

VAN DE WALLE A.L.J. 1960: De archeologische opgravingen in het oud stadscentrum te Antwerpen, *Antwerpen. Tijdschrift der stad Antwerpen* 6-2, 1-16.

VAN DE WALLE A.L.J. 1961: Excavations in the Ancient Centre of Antwerp, *Medieval Archaeology* 5, 123-136.

VAN DE WALLE A.L.J. 1968: Het bodemonderzoek in het centrum van de stad Antwerpen. In RENAUD J.G.N. (red.), *Rotterdam Papers. A*

*contribution to medieval archaeology*, Rotterdam, 169-175.

VAN GILS M. & BELLENS T. 2013: Lithische artefacten uit de burchtzone te Antwerpen (B), *Notae Praehistoricae* 33, 27-31.

VAN GOETHEM H., BERTELS I. & DE MUNCK B., 2012: *Antwerpen. Biografie van een stad*, Antwerpen.

VAN LOON J. 1982: Antwerpens vroegste geschiedenis in het licht van de plaatsnamen, *Bijdragen tot de Geschiedenis* LXV.1-2, 3-39.

VEECKMAN J. (red.) 1992: *Blik in de bodem. Recent stadsarcheologisch onderzoek in Antwerpen*, Antwerpen.

VEECKMAN J. (red.) 1996-2005: *Berichten en Rapporten over het Antwerps Bodemonderzoek en Monumentenzorg* 1-6.

VEECKMAN J. & BELLENS T. 2002: *Vijftig jaar stadsarcheologie in Antwerpen. Wat nu?* (congresbundel), Antwerpen.

VEECKMAN J., GEERTS K. & BELLENS T. 2004: *Archeologie in Antwerpen. Een chronologische bibliografie*, Antwerpen.

VEECKMAN J., JENNINGS S., DUMORTIER C., WHITEHOUSE D. & VERHAEGHE F. (reds.) 2002: *Maiolica and glass: from Italy to Antwerp and beyond. The transfer of technology in the 16th-early 17th century*, Antwerpen.

VOET L., ASAERT G., SOLY H., VERHULST A., DE NAVE F & VAN ROEY J. 1978: *De Stad Antwerpen van de Romeinse Tijd tot de 17de eeuw. Topografische studie rond het plan van Vergilius Bononiensies 1565* , Historische Uitgaven Pro Civitate 4.7, Brussel, 41-58.

WARMENBOL E. (red.) 1987: *Het ontstaan van Antwerpen. Feiten en fabels*, Antwerpen, 93-105.

## Is aangeduid als

- **Antwerpen (Antwerpen)** Deze zone omvat de historische stadskern van Antwerpen.

## Omvat

- **Burchtgracht, Jordaenskaai, Zakstraat (Antwerpen)** Naar aanleiding van onderzoek naar de Antwerpse burcht, werd het onderzoeksgebied opgedeeld in drie zones.
- **Jordaenskaai, Zakstraat (Antwerpen)** Naar aanleiding van onderzoek rond de Antwerpse burchtzone, werden drie opgravingen gebruikt als basis. Dit om de oorsprong van de stad beter in kaart te kunnen brengen. Het grootste onderzoek was Burcht 1, gelegen langs de Jordaenskaai en de Zakstraat.
- **Burchtgracht, Vleeshuisstraat, Zakstraat (Antwerpen)** Naar aanleiding van onderzoek rond de Antwerpse burchtzone, werden drie opgravingen gebruikt als basis. Dit om de oorsprong van de stad beter in kaart te kunnen brengen. Burchtzone 2, gelegen bij de Zakstraat en Vleeshuisstraat en Burchtgracht, leverde de minste sporen op.
- **Jordaenskaai, Zakstraat (Antwerpen)** Naar aanleiding van onderzoek rond de Antwerpse burchtzone, werden drie opgravingen gebruikt als basis. Dit om de oorsprong van de stad beter in kaart te kunnen brengen. Vindplaats A283 burcht 3 situeert zich langs de Jordaenskaai 21-23, ten zuiden van de hoek met de Zakstraat, op de plaats van een voormalig kraakpand en een autogarage.
- **Jordaenskaai (Antwerpen)**
- **Zakstraat 2-4 (Antwerpen)** Het archeologisch onderzoek in de Zakstraat 2-4 heeft sporen en artefacten uit twee cultuurperioden heeft opgeleverd -recente bodemingrepen niet meegerekend- met name uit de nieuwe tijd en uit de middeleeuwen.
- **Allewaertstraat 10 (Antwerpen)** Tijdens het uitgraven van de vloer van de kelders aan de Allewaertstraat 10 in Antwerpen vond de eigenaar doorlopend in drie aparte kelders de restanten van een bakstenen muur.
- **Steenplein 1 (Antwerpen)** De datering van de aangetroffen sporen en vondsten gaat van de 11de-12de eeuw en volle middeleeuwen tot de Koude Oorlog.
- **Vlaamsekaai (Antwerpen)** Het uitgevoerde onderzoek heeft aangetoond dat de bouw van de Zuiderdokken, en dan meer bepaald de aanleg van de bouwput, de aanwezige archeologische structuren grondig heeft verstoord.
- **Oever 16, Scheldeken 16, Steegsken 16 (Antwerpen)** Tijdens de opgraving werden een drietal grote bebouwingsfasen vastgesteld, gaande van de late middeleeuwen (13 – 14de eeuw), over de 16de eeuw tot de 19de – 20ste eeuw.
- **Orteliuskaai (Antwerpen)** Archeologische waarden zijn aangetroffen in een testput die werd gegraven door De Vlaamse Waterweg.
- **Kasteelpleinstraat (Antwerpen)** De archeologische resten die aan het licht kwamen op de hoek van de Kasteelpleinstraat met de Britselei maakten deel uit van één structuur, namelijk de 16de-eeuwse Begijnenpoort en de 19de-eeuwse brug die er nadien aan toegevoegd werd.
- **Kasteelpleinstraat (Antwerpen)** Naar aanleiding van nutswerken door aannemer Willemen Infra nv in de Kasteelpleinstraat werd een toevalsvondst gemeld aan het agentschap Onroerend Erfgoed. Op de hoek van de Kasteelpleinstraat en de Britselei werden de archeologische resten van de Begijnenpoort aangesneden.
- **Begijnenvest (Antwerpen)** In opdracht heeft Vlaams Erfgoed Centrum op 16 augustus 2023 een proefputtenonderzoek aan de Begijnenvest 35 in Antwerpen uitgevoerd. Het onderzoek is uitgevoerd naar aanleiding van de voorgenomen renovatie van de speelplaats binnen de school.
- **Begijnenvest 104 (Antwerpen)** Tijdens rioleringswerken werd een deel van de 16de-eeuwse stadsmuur ontdekt.
- **Begijnenvest 35 (Antwerpen)** Bij de opgraving werd enkel bakstenen muurwerk aangetroffen dat gelinkt kon worden aan een 18de-eeuwse occupatiefase.
- **Brouwersvliet 5 (Antwerpen)** Binnen het onderzoeksgebied werden een sloopbegeleiding en proefputtenonderzoek uitgevoerd.

- **Burchtgracht (Antwerpen)** Na het slopen van historische bebouwing langs de Zakstraat en Burchtgracht registreert de stedelijke afdeling archeologie in 2005 een groot deel van de burchtmuur aan de hand van schaaltekeningen en fotogrammetrische opnamen.
- **Veemarkt (Antwerpen)** Naar aanleiding van een stabiliteitsonderzoek vond een beperkt archeologisch vooronderzoek plaats in de crypte van de Sint-Pauluskerk.
- **Sint-Paulusstraat 22 (Antwerpen)** Naar aanleiding van geplande restauratiewerken en aanpassingen binnen de kerk, vond een werfbegeleiding plaats en een beperkte opgraving van twee bedreigde grafkelders.
- **Lange Gasthuisstraat (Antwerpen)** Het archeologisch onderzoek dat plaatsvond tijdens de grootschalige bouwwerken van het project 'Botanic Sanctuary Antwerp' leverde ondanks de moeilijke werkomstandigheden heel wat aanvullende informatie op over zowel de evolutie van de 13de-eeuwse gasthuissite alsook de omliggende percelen.
- **Falconplein - Falconrui (Antwerpen)** Naar aanleiding van geplande parkaanleg en de aanleg van rioleringen, werd binnen het plangebied een archeologische werfbegeleiding uitgevoerd tijdens de rioleringsaanleg. Deze werken brachten resten van het Falcontinessenklooster uit de nieuwe tijd en van arbeiderswoningen uit de 19de eeuw aan het licht.
- **Falconrui, Generaal Belliardstraat (Antwerpen)** Een archeologische opgraving werd uitgevoerd in kader van een verkaveling. De resultaten van de opgraving geven aan dat er drie belangrijke fasen van menselijke activiteiten waren binnen het onderzoeksgebied: de pre-kloosterfase, de kloosterfase en de post-kloosterfase of kazernefase.
- **Falconrui 27-45, Generaal Belliardstraat 25 (Antwerpen)** Op basis van de historische gegevens en de archeologische vondsten kon er voor het terrein aan de Falconrui een fasering opgemaakt worden gaande van de 14de tot de 20ste eeuw.
- **Falconrui 38-44 (Antwerpen)** Tijdens graafwerken werden archeologisch sporen aangetroffen.
- **Falconrui 51 (Antwerpen)** Naar aanleiding van geplande werken met een eerder beperkte bodemingreep werd vanwege een hoog archeologisch potentieel een archeologische begeleiding van de werken uitgevoerd.
- **Frankrijklei 124 (Antwerpen)** Metselwerk stadsomwalling
- **Frankrijklei 80 (Antwerpen)** Deel van de Spaanse omwalling.
- **Frans Halsplein 6 (Antwerpen)** Naar aanleiding van de aanvraag van een omgevingsvergunning voor stedenbouwkundige handelingen met bodemingreep én een positief archeologisch vooronderzoek, vond binnen een geselecteerd deel van het projectgebied een vlakdekkende opgraving plaats . Deze bracht sporen van de nieuwste tijd tot de middeleeuwen aan het licht.
- **Generaal Belliardstraat 14 (Antwerpen)** Naar aanleiding van de aanvraag van een omgevingsvergunning voor een nieuwbouwproject, vond binnen het plangebied een proefputtenonderzoek plaats. Tijdens dit onderzoek werden muurresten teruggevonden die enerzijds toe te wijzen zijn aan het Falconklooster (15de tot 18de eeuw) en anderzijds lijken te behoren tot de 19de-eeuwse Falconkazerne.
- **Gijzelaarsstraat 5 (Antwerpen)** De bastionmuur van de Spaanse citadel werd gemeld als toevalsvondst bij het agentschap Onroerend Erfgoed.
- **Hoogstraat 67 (Antwerpen)** Bij afbraakwerken werden oude gewelven van vroegere kelders gevonden. Die vondst werd gemeld bij het agentschap Onroerend Erfgoed.
- **Antwerpen (Antwerpen)** De opgraving op de hoek van de Italiëlei en de Korte Winkelstraat leverde verschillende interessante sporen op uit meerdere periodes van de Antwerpse geschiedenis. Zowel sporen uit de late middeleeuwen als resten van de 16de-eeuwse stadsmuur kwamen aan het licht.
- **Jordaenskaai (Antwerpen)** Tijdens de opgraving aan de Jordaenskaai werd een toevalvondst gedaan. De middeleeuwse aarden wal werd hierbij aangetroffen.
- **Kasteelpleinstraat (Antwerpen)** Het onderzoek leverde belangrijke resultaten op van zowel de laatmiddeleeuwse omwalling als de 16de-eeuwse omwalling ter hoogte van de Begijnenpoort.
- **Kattenstraat 6 (Antwerpen)** Een patacon en een ongedetermineerd ijzeren voorwerp werden bij werken gevonden in verplaatste grond.
- **Keizerstraat 15-19 (Antwerpen)** Naar aanleiding van nieuwbouw met ondergrondse parkeergarage werd een werfbegeleiding uitgevoerd die inzicht verschafte in de indeling en gebruik van het achtererf van het gebouw.
- **Kipdorpvest 24A (Antwerpen)** Tijdens bouwwerken werd een waterput gevonden. die werd gemeld als toevalsvondst.
- **Kloosterstraat (Antwerpen)** Het onderzoeksgebied kende meerdere sporen die te linken zijn aan de bebouwde stadshistoriek van de stad Antwerpen.
- **Kloosterstraat (Antwerpen)** Tijdens restauratie- en renovatiewerken aan het 16de-eeuwse Mercator-Orteliushuis in Antwerpen werden bij graafwerken op de binnenkoer, in functie van de aanleg van watercollectoren, resten van een muur en grondverkleuringen vastgesteld. Deze onverwachte vaststellingen werden gemeld als een toevalsvondst aan het Agentschap Onroerend Erfgoed, waarna archeologische begeleiding van de werken noodzakelijk werd geacht en opgestart.
- **Koningstraat (Antwerpen)** Naar aanleiding van de aanvraag van een omgevingsvergunning voor riolerings- en herinrichtswerken, vond na een proefputtenonderzoek een werfbegeleiding plaats. Laat- en postmiddeleeuwse bewoningssporen kwamen aan het licht.
- **Kronenburgstraat 36 (Antwerpen)** De aanleiding voor dit onderzoek was de renovatie van de vloer en aanleg van een kelderverdieping aan de Kronenburgstraat 36 te Antwerpen. Aangezien de geplande werken in een latere fase sterk in oppervlakte en diepte verminderd zijn, werd ook de opgraving sterk beperkt.
- **Lange Gasthuisstraat 41 (Antwerpen)** Bij archeologisch onderzoek aan de Lange Gasthuisstraat werden individuele en collectieve graven uit de nieuwe tijd aangetroffen.
- **Lange Gasthuisstraat 41 (Antwerpen)** Meerdere menselijke skeletresten werden aangetroffen ten oosten van het Antwerpse maagdenhuis en aan de westelijke rand van de Botanische tuin van Antwerpen. Het merendeel van de graven waren deels verstoord. Andere waren volledig. Er werd ook nog een knekelkuil aangesneden.

- **Cellebroedersstraat, Lange Nieuwstraat, Meir (Antwerpen)** Naar aanleiding van de aanvraag van een omgevingsvergunning voor de omvorming van voormalige schoolterreinen tot woonzone met appartementen, assistentiewoningen en een woonzorgcentrum, en na een positief proefputtenonderzoek, vond binnen de projectzone een vlakdekkende opgraving en een werfbegeleiding plaats. Vooral tuinzones en de infrastructuur van achtererven van de woningen uit de nieuwe tijd zijn onderzocht.
- **Lange Nieuwstraat 73 (Antwerpen)** Tijdens graafwerken voor het plaatsen van een werfkraan voor de restauratie van de kerk werd menselijk botmateriaal gevonden.
- **Leuvenstraat 11-31 (Antwerpen)** De sporen en vondsten langs de Leuvenstraat in Antwerpen houden vooral verband met de kadestructuren en -activiteiten ten zuiden van de stad vanaf de tweede helft van de 16de tot en met de 19de eeuw.
- **Maria-Theresialei (Antwerpen)** Fragment van een contrescarp van het Huidevettersbastion van de Spaanse vesten van Antwerpen.
- **Maria-Theresialei 1 (Antwerpen)** Deze toevalsvondst heeft betrekking tot een contrescarp muur. Er werden geen vondsten aangetroffen.
- **Maria-Theresialei 2 (Antwerpen)** Tijdens een kort onderzoek werden de restanten van de buitenboord van de grachtmuur van de 16de-eeuwse Spaanse omwalling en een onderdeel van een brouwersbuis aangetroffen.
- **Minderbroedersrui 9 (Antwerpen)** Centraal in het plangebied is één proefsleuf aangelegd. Onder de verharding bevond zich een dik puinpakket, zonder stratigrafie. Het aardewerk in dit puinpakket kan globaal in de 18de eeuw gedateerd worden. Het puinpakket is doorsneden door enkele recente structuren uit het einde van de 19de - begin 20ste eeuw. Bij de aanleg van het tweede archeologische vlak zijn een greppel, muren en enkele kuilen onderzocht. Eén kuil kan in de late middeleeuwen gedateerd worden.
- **Groenplaats, Melkmarkt, Sint-Pieterstraat (Antwerpen)** Tijdens het onderzoek werden de mogelijke pijlers van de nieuwerck aangetroffen.
- **Groenplaats, Melkmarkt, Sint-Pieterstraat (Antwerpen)** Tijdens het onderzoek werd de kunstmatige ophoging van de tuin aangesneden. Deze was opgevuld met puin van de bouwwerf van het Nieuwerck.
- **Oever (Antwerpen)** Tijdens het proefputtenonderzoek werden slechts 2 antropogene sporen aangetroffen. Het gaat om een diepe kuil en een bakstenen beerput. De aanwezige kelders hebben de moederbodem over een groot deel van het terrein verstoord.
- **Oever 10-14 (Antwerpen)** Bij de vlakdekkende opgraving op het gebied tussen Oever en Scheldeken werden sporen aangetroffen die een periode van de late middeleeuwen tot de nieuwste tijd omvatten.
- **Oever 14 (Antwerpen)** Tijdens het proefsleuvenonderzoek werden muurresten uit de late middeleeuwen, de 19de- en 20ste eeuw aangetroffen.
- **Oever 16, Scheldeken 16, Steegsken 16 (Antwerpen)** Naar aanleiding van de aanvraag van een omgevingsvergunning voor nieuwbouw- en renovatiewerken, vond binnen het plangebied een archeologisch vooronderzoek plaats in de vorm van kelderregistratie en proefputten. Dit leverde sporen en vondsten uit de middeleeuwen tot nieuwe tijd op.
- **Oever 5 (Antwerpen)** Tijdens het onderzoek werden meerdere muurrestanten, opeen liggende lagen en enkele kuilen aangetroffen aangetroffen.
- **Handschoenmarkt (Antwerpen)** Naar aanleiding van graafwerken voor de aanpassing van verlichting en electrische installaties, werd een werfbegeleiding uitgevoerd. Deze reikte niet dieper dan de 19de-eeuwse ophogingslaag.
- **Plaatsnijdersstraat 2 (Antwerpen)** Tijdens het onderzoek werden verschillende structuren van de citadel aangetroffen. De exacte ligging van de citadelmuur werd vastgesteld in sleuf 1 aan de zijde van de Beeldhouwersstraat. Van bastion Hernandez werden verschillende onderdelen geregistreerd in sleuf 2 en 5. In sleuf 4 werd een deel van de plattegrond van een kazemat van het bastion geregistreerd en in sleuf 3-6 werd een groot deel van de lage teruggetrokken flank geregistreerd.
- **Vlaanderenstraat 4 (Antwerpen)** Binnen het onderzoeksgebied werden een sloopbegeleiding en proefputtenonderzoek uitgevoerd. Tijdens dit onderzoek werden uitsluitend resten van muren en verschillende archeologische lagen aangetroffen, die dateren uit de periode tussen de late middeleeuwen en de nieuwe tijd.
- **Orteliuskaai, Tavernierkaai, Van Meterenkaai (Antwerpen)** Bij archeologisch onderzoek aan de Scheldekaaien werden onder meer resten van de 16de-eeuwse stadmuur, de 'Spaanse omwalling', aangesneden.
- **Schildersstraat 25A (Antwerpen)** Bij werken werden muurresten van de Spaanse citadel aangetroffen.
- **Schoytestraat 62-64 (Antwerpen)** Archeologische opgravingen aan de Schoytestraat 62-64 brachten een begraven loopvlak uit de vroege nieuwe tijd (15de-16de eeuw) aan het licht.
- **Sint-Andriesplaats (Antwerpen)** Het proefputtenonderzoek op de Sint-Andriesplaats bracht een omvangrijke en goed bewaarde archeologische site aan het licht.
- **Paardenmarkt (Antwerpen)** De huidige kerk dateert uit het begin van de 20ste eeuw, maar al in de 1589 werd de eerste kapel op deze plaats ingewijd.
- **Sint-Jansvliet (Antwerpen)** Tijdens het onderzoek werden restanten van de laat-middeleeuwse Sint-Janspoort en -brug aangetroffen. Daarnaast ook restanten van de bouwblokken aan de vliet die dateren na de derde stadsomwalling.
- **Sandersstraatje 6, Sint-Jansvliet 3 (Antwerpen)**
- **Sint-Michielskaai (Antwerpen)** Tijdens de werfbegeleiding aan de Sint-Michielskaai werden sporen aangetroffen van het Sint-Michielsbastion (1608) en de Napoleontische kaaimuur (1877-1903), alsook resten van het station Antwerpen-Waas of tussentijdse bouwblokken (1844-1875).
- **Sint-Paulusplaats 15 (Antwerpen)** Menselijk botmateriaal in de kelders van de ruïne van het in 1968 afgebrande Sint-Pauluskloster.
- **Dries 46-48, Sint-Paulusstraat 29-31 (Antwerpen)** De archeologische opgraving aan de Sint-Paulusstraat/Dries te Antwerpen heeft duidelijk kunnen aantonen dat het plangebied al vanaf de volle middeleeuwen in gebruik werd genomen door de bewoners

van de stad. Na de schenking van het gebied omstreeks 1250 aan de orde der Dominicanen of Predikheren werd het terrein onderdeel van het kloostercomplex dat deze orde gedurende de late middeleeuwen uitbouwde op deze locatie. Het plangebied was gelegen aan de rand van het complex en kwam vermoedelijk pas vanaf het einde van de middeleeuwen intensief in gebruik. Een groot deel was in gebruik als tuin en de gebouwen aan Dries waren vermoedelijk in gebruik als dienstgebouwen of huizen van de lekenbroeders. De analyse van de macroresten uit de beerput die dateert uit de 16de - 17de eeuw, geeft ons een mooie inkijk in het voedingspatroon van de kloosterlingen gedurende deze periode en draagt bij aan de algemene kennis van de leefgewoonten en gebruiken in deze kloostergemeenschappen

- **Vlaamsekaai, Waalsekaai (Antwerpen)** Op basis van het uitgevoerde archeologisch onderzoek aan de Gedempte Zuiderdokken konden de ligging, oriëntatie en opbouw van de 16de-eeuwse bastionmuren van Alva en Duc van het Zuidkasteel nauwkeuriger in kaart gebracht worden.
- **Steenplein (Antwerpen)** Naar aanleiding van een campagne met verschillende ingrepen onder het zuidelijk wandelterras en het Steenplein langs de Scheldekaai in het hart van historisch Antwerpen, werd een proefputtenonderzoek uitgevoerd met als doel de bewaringstoestand van de vol- en laatmiddeleeuwse stadsmuur vast te stellen.
- **Teniersplaats 3-5 (Antwerpen)** De Spaanse omwalling kon in eerste instantie via werfbegeleiding over een lengte van 6,5m geregistreerd worden.  Bij de archeologische opgraving werd de stadmuur over een lengte van ca. 22m geregistreerd.
- **Van Meterenkaai 1-3 (Antwerpen)** Op 09/11/2023 deed BAAC Vlaanderen bvba een archeologische werfbegeleiding ter hoogte van de Van Meterenkaai 1-3 te Antwerpen. Dit onderzoek leverde enkel informatie op over de verstoringsdiepte van het terrein wellicht reeds in de jaren '70 van de 20st eeuw.
- **Venusstraat 13 (Antwerpen)** Op de binnenplaats van Venusstraat 13 leidden rioleringsproblemen tot het aantreffen en openen van enkele ondergrondse structuren in baksteen, daterend uit verschillende perioden.
- **Verlatstraat 11-13 (Antwerpen)** Tijdens het archeologisch onderzoek werden sporen van de Spaanse Citadel aangetroffen.
- **Verschansingstraat 11 (Antwerpen)** Bij werken werden muurresten van de Spaanse citadel aangetroffen.
- **Vleeshouwersstraat 38 (Antwerpen)** Bij 4 sonderingen aan de funderingen en het bijhorende stabiliteitsonderzoek in het Vleeshuis, werden enkele vondsten van scherven en botmateriaal aangetroffen. De aanwezige profielen werden beschreven en het materiaal gedetermineerd.
- **Vleeshuisstraat (Antwerpen)** Naar aanleiding van de geplande aanleg van de Vleeshuisstraat werd een archeologisch onderzoek uitgevoerd. Tijdens dit onderzoek kwam de middeleeuwse burchtmuur aan het licht.
- **Vleminckveld 39-47 (Antwerpen)** De resultaten van het onderzoek aan het Vleminckveld 39-47 brachten meer duidelijkheid over de bewoningsgeschiedenis van het gebied vanaf de ingebruikname van het terrein in de 13de eeuw tot de laatste bouwfasen in de 20ste eeuw.
- **Zakstraat 1 (Antwerpen)** Tijdens het archeologisch onderzoek zijn sporen uit de nieuwe tijd aangetroffen. Onder de black earth layer zijn nog enkele sporen van greppels, kuilen en kuilen aan het licht gekomen die aan de hand van aardewerk gedateerd kunnen worden in de periode van ca. 200-250.
- **Zakstraat 5 (Antwerpen)** Naar aanleiding van geplande verbouwingen binnen de historische stadskern, werd archeologisch onderzoek uitgevoerd.
- **Burchtgracht, Jordaenskaai, Zakstraat (Antwerpen)** Naar aanleiding van wetenschappelijk onderzoek langsheen de burcht van Antwerpen, werden drie zones opgegraven. Burchtzone 1 bevindt zich extra muros en wordt omsloten door de Zakstraat, de Burchtgracht en de middeleeuwse burchtmuur.
- **Lange Nieuwstraat 73 (Antwerpen)** De opgraving leverde twee in situ begravingen op, ter hoogte van een zone waar qua locatie het kerkhof van de Sint-Jacobskerk verwacht kon worden. Daarnaast werd ook een knekelput aangetroffen.
- **Zwartzustersstraat 11 (Antwerpen)** Een grafkelder met menselijk bot en hout werd gevonden in de Sint-Pauluskerk.
- **Prinsesstraat 53 (Antwerpen)** Binnen het onderzoeksgebied werd een proefputtenonderzoek uitgevoerd. Tijdens het archeologische vooronderzoek konden vier archeologische niveaus worden onderscheiden.

## Is deel van

- **Antwerpen, Berchem, Berendrecht, Borgerhout, Borsbeek, Deurne, Ekeren, Hoboken, Lillo, Merksem, Wilrijk, Zandvliet (Antwerpen)**

## Meer info

- https://id.erfgoed.net/erfgoedobjecten/140031

## Unesco werelderfgoed

### Unesco werelderfgoed bufferzone: Stadhuis en Onze-Lieve-Vrouwekathedraal: buffer

Unesco werelderfgoed bufferzone

#### Beknopte karakterisering

**Typologies** kathedralen, belforten, stadhuizen

### Beschrijving

Het stadhuis van Antwerpen en de Onze-Lieve-Vrouwekathedraal zijn erkend als werelderfgoed. Rondom deze belforten werd deze bufferzone afgebakend.

Het volledige dossier kan je raadplegen op de website van UNESCO.

### Is de omvattende aanduiding van

- **Handschoenmarkt (Antwerpen)** De oorsprong van de kathedraal was een kleine kapel uit de 9de eeuw, gelegen ten zuiden van de markt. De huidige kathedraal werd gebouwd van 1352 tot 1521. Tijdens de daarop volgende eeuw werden nog voltooiingswerken uitgevoerd.
- **Grote Markt 1 (Antwerpen)** Stadhuis in renaissancestijl, in 1560-1565 gebouwd onder leiding van Cornelis Floris de Vriendt, ter vervanging van het oude schepenhuis uit begin 15de eeuw.

### Meer info

- https://id.erfgoed.net/aanduidingsobjecten/178309

### Unesco werelderfgoed bufferzone: Museum Plantin-Moretus: buffer

Unesco werelderfgoed bufferzone

#### Beknopte karakterisering

**Typologies** herenhuizen, drukkerijen

### Beschrijving

Het Plantin Moretushuis is erkend als werelderfgoed. Rondom het huis werd deze bufferzone afgebakend.

Het volledige dossier kan je raadplegen op de website van UNESCO.

### Is de omvattende aanduiding van

- **Heilige Geeststraat 8, Vrijdagmarkt 22 (Antwerpen)** Herenhuis en drukkerij van Christoffel Plantin, die zich hier in 1576 vestigde. Het traditionele gebouwencomplex werd verder uitgebouwd door Balthazar Moretus in de eerste helft van de 17de eeuw. De voorbouw in régencestijl dateert uit het derde kwart van de 18de eeuw.

### Meer info

- https://id.erfgoed.net/aanduidingsobjecten/15003

# Mobiscore

## Wat?

11803C0010/00F002

Hoe gemakkelijk raak je met de fiets of te voet van je huis of nieuwe thuis naar de dichtstbijzijnde scholen, winkels, openbaar vervoerhaltes en andere voorzieningen? Je berekent het met de Mobiscore. Die helpt je in je zoektocht naar een nieuwe, duurzaam gelegen woning. Hoe hoger de Mobiscore op de schaal van 0 tot 10, hoe lager de mobiliteits- en milieu-impact van je woonplaats.

**9,6/10**

## Waarom?

Met de Mobiscore kun je bewust kiezen voor een nieuwe woonplaats waar je zelden of nooit een auto nodig hebt. Zo draag je bij aan minder files, luchtvervuiling, geluidsoverlast en geurhinder. Je kunt je mobiliteitsimpact verkleinen door je woonplaats strategisch te kiezen – vlak bij voorzieningen en goed bereikbaar te voet en met de fiets.

| | |
|---|---|
| **Openbaar vervoer**<br>Uitstekend aanbod | Er is op minder dan 250m een belangrijke bushalte aanwezig<br>Er is op minder dan 500m een treinstation aanwezig<br>Er is op minder dan 250m een tramhalte aanwezig |
| **Onderwijs**<br>Zeer goed bereikbaar te voet of met de fiets | De score houdt rekening met een geheel aan voorzieningen: kleuteronderwijs, lager onderwijs en middelbaar onderwijs. |
| **Winkels & diensten**<br>Zeer goed bereikbaar te voet of met de fiets | De score houdt rekening met een geheel aan voorzieningen: bakkers , slagers, voedingswinkels, restaurants, cafés, kledingzaken, doe-het-zelfzaken, bank- en verzekeringskantoren, postkantoren en -punten, gemeentehuizen en rechtbanken. |
| **Cultuur, sport & natuur**<br>Zeer goed bereikbaar te voet of met de fiets | De score houdt rekening met een geheel aan voorzieningen: bibliotheken, bioscopen, sportaccommodaties, zwembaden, schouwburgen/concertzalen/cultuurcentra en openbare parken/provinciale domeinen/ natuurgebieden. |
| **Gezondheid & zorg**<br>Zeer goed bereikbaar te voet of met de fiets | De score houdt rekening met een geheel aan voorzieningen: dokters, tandartsen, apothekers, geestelijke gezondheidszorg, ziekenhuizen, kinderopvang, ouderenvoorzieningen, O.C.M.W. en lokale dienstencentra. |
| **Milieu impact** | Je kan je op deze locatie goed milieuvriendelijk verplaatsen |

Meer info - www.mobiscore.be

**Mobiscore is een initiatief van de Vlaamse Overheid:**
De Vlaamse overheid - Departement Omgeving
Koning Albert II-Laan 20 bus 8, 1000 Brussel

Vlaamse overheid

Vlaanderen is wonen

**Informatievraag herstelvorderingen**

## Gegevens opvraging

| | | | |
|---|---|---|---|
| Ordernummer: | O2026-1151086 | Datum opzoeking: | 6/10/2026 |
| Referentienummer: | Frankrijklei 8, 2000 Antwerpen | Zoekdata: | 11803C0010/00F002 |
| Perceel: | 11803C0010/00F002 | | |

## Resultaat opvraging perceel gelegen in Antwerpen afdeling ANTWERPEN 3 AFD, sectie C met perceelnummer 0010/00F002 [11803C0010/00F002]

### Indicatieve kaartweergave




### Resultaat

- Op deze locatie werden er geen entiteiten gevonden die zijn opgenomen in het register van herstelvorderingen.

**Woningkwaliteit**

De wet zegt dat iedereen recht heeft op menswaardig wonen. Een gezonde woning met een minimum aan comfort is immers een belangrijke voorwaarde voor een goede levenskwaliteit. Elke woning in Vlaanderen moet daarom voldoen aan een aantal minimumnormen op het vlak van veiligheid, gezondheid en basiscomfort. Die woningkwaliteitsnormen liggen vast in de Vlaamse Codex Wonen.

Wie een verkrotte woning verhuurt, te huur stelt of ter beschikking stelt, maakt zich schuldig aan krotverhuur en dat is een misdrijf waar zware straffen op staan. Het parket kan de verhuurder daarvoor vervolgen.

Het register van herstelvorderingen verzamelt alle panden waarvoor door de wooninspecteur in het kader van de strafrechtelijke procedure inzake woningkwaliteitshandhaving een herstelvordering werd opgesteld en waarvoor nog niet werd vastgesteld dat deze herstelvordering uitgevoerd werd. Dit register is te onderscheiden van de inventaris van ongeschikte en onbewoonbare woningen, dewelke enkel woningen bevat die ongeschikt of ongeschikt en onbewoonbaar verklaard zijn via een besluit.

U leest meer over herstelvorderingen op de pagina ‘‘De strafrechtelijke procedure van de Vlaamse wooninspectie?’’

**Bron Wonen Vlaanderen**

Deze opvraging kwam tot stand in samenwerking met Wonen Vlaanderen en op basis van het Vlaams Loket Woningkwaliteit en het Register van herstelvorderingen.

Vlaamse overheid

Vlaanderen is wonen

**Informatievraag ongeschikt en onbewoonbaar verklaringen**

## Gegevens opvraging

| | | | |
|---|---|---|---|
| Ordernummer: | O2026-1151180 | Datum opzoeking: | 6/10/2026 |
| Referentienummer: | Frankrijklei 8, 2000 Antwerpen | Zoekdata: | 11803C0010/00F002 |
| Perceel: | 11803C0010/00F002 | | |

## Resultaat opvraging perceel gelegen in Antwerpen afdeling ANTWERPEN 3 AFD, sectie C met perceelnummer 0010/00F002 [11803C0010/00F002]

### Indicatieve kaartweergave




### Resultaat

- Op deze locatie werden er geen entiteiten gevonden die zijn opgenomen in het Vlaamse inventaris van ongeschikte en onbewoonbare woningen.

**Woningkwaliteit**

De wet zegt dat iedereen recht heeft op menswaardig wonen. Een gezonde woning met een minimum aan comfort is immers een belangrijke voorwaarde voor een goede levenskwaliteit. Elke woning in Vlaanderen moet daarom voldoen aan een aantal minimumnormen op het vlak van veiligheid, gezondheid en basiscomfort. Die woningkwaliteitsnormen liggen vast in de Vlaamse Codex Wonen.

Met de heffing op ongeschikte en onbewoonbare woningen, ook wel 'krotbelasting' genoemd, wil de Vlaamse overheid de verloedering van de leefomgeving tegengaan. De belasting is gericht op ongeschikt of onbewoonbaar verklaarde woningen of gebouwen. Die gebouwen komen terecht in een inventaris die opgemaakt en beheerd wordt door Wonen-Vlaanderen.
Naast deze belasting kunnen Vlaamse gemeenten ook zelf belastingen heffen en innen om leegstand en verwaarlozing tegen te gaan. De lijst met leegstaande gebouwen (zonder persoonsgegevens) kunt u opvragen bij de gemeente waar het pand gelegen is.

Het Vlaamse inventaris van ongeschikte en onbewoonbare woningen bestaat uit twee lijsten:
- woningen die ongeschikt of ongeschikt en onbewoonbaar werden verklaard op basis van de administratieve procedure tot ongeschikt- en onbewoonbaarverklaring van de Vlaamse Codex Wonen (boek 3);
- woningen die onbewoonbaar werden verklaard op basis van artikel 135 van de Nieuwe Gemeentwet.

U leest meer over ongeschikt- en onbewoonbaarheid op de pagina ''Wat als mijn woning niet in orde is?''

U leest meer over heffingen op de pagina ''Heffing op ongeschikte en onbewoonbare woningen''

**Bron Wonen Vlaanderen**

Deze opvraging kwam tot stand in samenwerking met Wonen Vlaanderen en op basis van het Vlaams Loket Woningkwaliteit en Vlaamse inventaris van ongeschikte en onbewoonbare woningen (VIVOO).

---

*Document gegenereerd op basis van de gegevens ontvangen van Wonen Vlaanderen via de ORIS webservices.*

CIB vlaanderen vzw - Kortrijksesteenweg 1005 - 9000 Gent
0425.043.508 - support@realsmart.be

## Gegevens opvraging

| | | | |
|---|---|---|---|
| Ordernummer: | O2026-1151083 | Datum opzoeking: | 6/10/2026 |
| Referentienummer: | Frankrijklei 8, 2000 Antwerpen | Zoekdata: | 11803C0010/00F002 |
| Perceel: | 11803C0010/00F002 | | |

# Informatieaanvraag Gewestinfo en Overheidsplannen

## Resultaat opvraging perceel gelegen in Antwerpen afdeling ANTWERPEN 3 AFD, sectie C met perceelnummer 0010/00F002 [11803C0010/00F002]

### Gewestplan

| | |
|---|---|
| Hoofdbestemming (*): | aanvullende voorschriften gp 14 : art 1, Â§1 punt 1 (bruinomrand, cfr stadscentrum) |
| Datum goedkeuring gewestplan: | 28/10/1998 |
| Gewestplan: | Algemeen |
| Categorie: | |

### Indicatieve kaartweergave

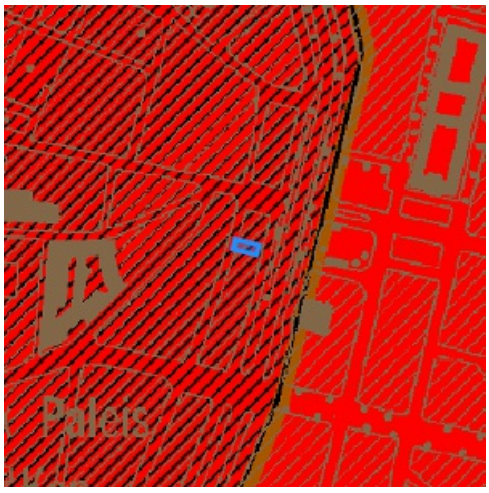


**Legende**

- 0100 - Woongebieden
- 0105 - Woonuitbreidingsgebieden
- 0200 - Gebieden voor gemeenschapsvoorziening en openbaar nut
- 0400 - Recreatiegebieden
- 0401 - Gebieden voor dagrecreatie
- 0402 - Gebieden voor verblijfsrecreatie
- 0410 - Gebieden voor toeristische recreatieparken (TRP)
- 0500 - Parkgebieden
- 0600 - Bufferzones
- 0700 - Groengebieden
- 0701 - Natuurgebieden
- 0702 - Natuurgebieden met wetenschappelijke waarde of natuurreservaten
- 0800 - Bosgebieden
- 0900 - Agrarische gebieden
- 0901 - Landschappelijke waardevolle agrarische gebieden
- 1000 - Industriegebieden
- 1100 - Ambachtelijke bedrijven en KMO's
- 1700 - Landelijke gebieden

Uitgebreide legende https://www.realsmart.be/gewestplan.pdf

## Gewestelijk ruimtelijk uitvoeringsplan

| | |
|---|---|
| Naam: | Afbakening grootstedelijk gebied Antwerpen |
| Planidentificatienummer: | RUP_02000_212_00195_00001 |

### Indicatieve kaartweergave




**Legende**

Contouren van grondvlakken
Contouren van overdrukken (indien geen grondvlak van GewRUP aanwezig, is bestemming op gewestplan ook nog van kracht)
Contouren van lijnen

## Watergevoelige Openruimtegebieden (WORG)

Er is geen informatie beschikbaar op het gekozen perceelnummer.

### Indicatieve kaartweergave




**Legende**

Contouren van WORG

# Informatieaanvraag overheidsplannen

## Detailplannen

Type dossier: Gemeentelijk Ruimtelijk Uitvoeringsplan | Fase: Natraject | Fasedatum: 26/04/2012

### RUP BINNENSTAD

**Plan-ID:** 21afc375-0948-4d17-bd5f-befee411fba7 **Algplanid:** RUP_11002_214_10008_00001 **Categorie:** Wonen
**Voorschriften:** Artikel 6: Zone voor Centrumfuncties - Stedelijke functies (Ce6)
**Sociaal oogmerk:** Nee **Herinterpretatie:** Nee **Publicatie BS:** 19/06/2012
Open DSI-fiche (https://dsi.omgeving.vlaanderen.be/fiche-detail/faf61c99-c847-4c20-9737-de322884ef4d)

---

Type dossier: Gewestplan | Fase: Besluit tot goedkeuring | Fasedatum: 28/10/1998

### Algemeen

**Plan-ID:** 4461631f-cdb6-4ba2-8a9c-fbca6bebc249 **Algplanid:** GWP_02000_222_00014_00008 **Categorie:** Wonen
**Voorschriften:** woongebieden met cultureel, historische en/of esthetische waarde
**Sociaal oogmerk:** Nee **Herinterpretatie:** Nee **Publicatie BS:** 16/02/1999
Open DSI-fiche (https://dsi.omgeving.vlaanderen.be/fiche-detail/31a90482-bc10-4664-9047-b0436cd8da83)

---

Type dossier: Bijzonder Plan van Aanleg | Fase: Besluit tot goedkeuring | Fasedatum: 25/03/1980

### BPA BINNENSTAD

**Plan-ID:** 8c344b7e-5a2c-4a16-9eb7-974e6789b0ca **Algplanid:** BPA_11002_224_10078_00011 **Categorie:** Wonen
**Voorschriften:** ZONE D VOOR WONINGEN
**Sociaal oogmerk:** Nee **Herinterpretatie:** Ja **Publicatie BS:** 13/05/1980
Open DSI-fiche (https://dsi.omgeving.vlaanderen.be/fiche-detail/579d9d4f-64fb-424e-a4f4-34df9071c223)

---

Type dossier: Bijzonder Plan van Aanleg | Fase: Besluit tot goedkeuring | Fasedatum: 25/03/1980

### BPA BINNENSTAD

**Plan-ID:** ea6f75bf-4fc1-44de-9144-1e2f4172d925 **Algplanid:** BPA_11002_224_10078_00011 **Categorie:** Wonen
**Voorschriften:** OPENBARE WEG
**Sociaal oogmerk:** Nee **Herinterpretatie:** Ja **Publicatie BS:** 13/05/1980
Open DSI-fiche (https://dsi.omgeving.vlaanderen.be/fiche-detail/579d9d4f-64fb-424e-a4f4-34df9071c223)

---

## Overzichtsplannen en verordeningen

Type dossier: Gewestelijke Stedenbouwkundige Verordening | Fase: Besluit tot goedkeuring | Fasedatum: 9/06/2017

### Gewestelijke stedenbouwkundige verordening inzake breedband

**Algplanid:** SVO_02000_233_00005_00001 **Publicatie BS:** 11/07/2017 **Herinterpretatie:** Nee
**Opmerking:** de verordening is van toepassing op het grondgebied van het ganse gewest.
Open DSI-fiche (https://dsi.omgeving.vlaanderen.be/fiche-detail/d84cebac-a259-458b-9562-a212e87a3359)

---

Type dossier: Gewestelijke Bouwverordening | Fase: Besluit tot goedkeuring | Fasedatum: 29/04/1997

### Algemene bouwverordening inzake wegen voor voetgangersverkeer

**Algplanid:** BVO_02000_231_00001_00001 **Publicatie BS:** 7/05/1997 **Herinterpretatie:** Nee
**Opmerking:** de verordening is van toepassing op het grondgebied van het ganse gewest.
Open DSI-fiche (https://dsi.omgeving.vlaanderen.be/fiche-detail/681cad40-f9bc-48ae-906c-831b18f8e366)

---

Type dossier: Gewestelijke Stedenbouwkundige Verordening | Fase: Besluit tot goedkeuring | Fasedatum: 12/05/2023

### Besluit van de Vlaamse Regering tot vaststelling van een gewestelijke stedenbouwkundige verordening voor publiciteitsinrichtingen, tot wijziging van het besluit van de Vlaamse Regering van 5 juni 2009 tot vaststelling van een gewestelijke stedenbouwkundige verordening inzake toegankelijkheid en het besluit van de Vlaamse Regering van 16 juli 2010 tot bepaling van stedenbouwkundige handelingen waarvoor geen omgevingsvergunning nodig is en tot opheffing van diverse besluiten

**Algplanid:** SVO_02000_233_00007_00001 **Publicatie BS:** 10/10/2023 **Herinterpretatie:** Nee
**Opmerking:** de verordening is van toepassing op het grondgebied van het ganse gewest.
Open DSI-fiche (https://dsi.omgeving.vlaanderen.be/fiche-detail/8629599a-e3e6-48eb-82de-9ded6a3fd847)

---

Type dossier: Gewestelijke Stedenbouwkundige Verordening | Fase: Besluit tot goedkeuring | Fasedatum: 10/02/2023

### Gewestelijke stedenbouwkundige verordening inzake hemelwater

**Algplanid:** SVO_02000_233_00006_00001 **Publicatie BS:** 21/06/2023 **Herinterpretatie:** Nee
**Opmerking:** de verordening is van toepassing op het grondgebied van het ganse gewest.
Open DSI-fiche (https://dsi.omgeving.vlaanderen.be/fiche-detail/f91466b7-3ba6-45d4-a101-ccca7b1ebc58)

---

Type dossier: Gemeentelijke Stedenbouwkundige Verordening | Fase: Definitieve vaststelling | Fasedatum: 25/03/2024

**Stedenbouwkundige verordening Bouwcode - Herziening**

**Algplanid:** SVO_11002_233_10007_00005 **Publicatie BS:** 30/05/2024 **Herinterpretatie:** Nee

Open DSI-fiche (https://dsi.omgeving.vlaanderen.be/fiche-detail/3cb244e8-fa07-4dac-9372-84d1cdad8374)

---

Type dossier: Gewestelijke Stedenbouwkundige Verordening | Fase: Besluit tot goedkeuring | Fasedatum: 8/07/2005

**Gewestelijke stedenbouwkundige verordening inzake openluchtrecreatieve verblijven en de inrichting van gebieden voor dergelijke verblijven**

**Algplanid:** SVO_02000_233_00002_00001 **Publicatie BS:** 10/08/2005 **Herinterpretatie:** Nee

**Opmerking:** de verordening is van toepassing op het grondgebied van het ganse gewest.

Open DSI-fiche (https://dsi.omgeving.vlaanderen.be/fiche-detail/962f3d60-2042-4335-a136-98a9d6da5e3b)

---

Opgeheven | Type dossier: Gewestelijke Stedenbouwkundige Verordening | Fase: Besluit tot goedkeuring | Fasedatum: 5/07/2013

**OPGEHEVEN: Gewestelijke stedenbouwkundige verordening inzake hemelwaterputten, infiltratievoorzieningen, buffervoorzieningen en gescheiden lozing van afvalwater en hemelwater**

**Algplanid:** SVO_02000_233_00004_00001 **Publicatie BS:** 8/10/2013 **Herinterpretatie:** Nee

**Opmerking:** de verordening is van toepassing op het grondgebied van het ganse gewest.

Open DSI-fiche (https://dsi.omgeving.vlaanderen.be/fiche-detail/5bc7ca95-7d3f-4bf6-9e10-980050de8010)

---

Type dossier: Gewestelijke Stedenbouwkundige Verordening | Fase: Besluit tot goedkeuring | Fasedatum: 10/02/2023

**Gewestelijke stedenbouwkundige verordening inzake hemelwater**

**Algplanid:** SVO_02000_233_00006_00001 **Publicatie BS:** 21/06/2023 **Herinterpretatie:** Nee

**Opmerking:** de verordening is van toepassing op het grondgebied van het ganse gewest.

Open DSI-fiche (https://dsi.omgeving.vlaanderen.be/fiche-detail/f91466b7-3ba6-45d4-a101-ccca7b1ebc58)

---

Type dossier: Bijzonder Plan van Aanleg | Fase: Besluit tot goedkeuring | Fasedatum: 25/03/1980

**BPA BINNENSTAD**

**Algplanid:** BPA_11002_224_10078_00011 **Publicatie BS:** 13/05/1980 **Herinterpretatie:** Ja

Open DSI-fiche (https://dsi.omgeving.vlaanderen.be/fiche-detail/579d9d4f-64fb-424e-a4f4-34df9071c223)

---

Type dossier: Gewestelijke Stedenbouwkundige Verordening | Fase: Besluit tot goedkeuring | Fasedatum: 5/06/2009

**Gewestelijke stedenbouwkundige verordening inzake toegankelijkheid**

**Algplanid:** SVO_02000_233_00003_00001 **Publicatie BS:** 2/09/2009 **Herinterpretatie:** Nee

**Opmerking:** de verordening is van toepassing op het grondgebied van het ganse gewest.

Open DSI-fiche (https://dsi.omgeving.vlaanderen.be/fiche-detail/b01e664a-c9f9-4c29-8bf2-d5b433fd9f01)

---

Type dossier: Gemeentelijk Ruimtelijk Uitvoeringsplan | Fase: Natraject | Fasedatum: 26/04/2012

**RUP BINNENSTAD**

**Algplanid:** RUP_11002_214_10008_00001 **Publicatie BS:** 19/06/2012 **Herinterpretatie:** Nee

Open DSI-fiche (https://dsi.omgeving.vlaanderen.be/fiche-detail/faf61c99-c847-4c20-9737-de322884ef4d)

---

Type dossier: Gewestelijke Stedenbouwkundige Verordening | Fase: Besluit tot goedkeuring | Fasedatum: 9/06/2017

**Gewestelijke stedenbouwkundige verordening inzake breedband**

**Algplanid:** SVO_02000_233_00005_00001 **Publicatie BS:** 11/07/2017 **Herinterpretatie:** Nee

**Opmerking:** de verordening is van toepassing op het grondgebied van het ganse gewest.

Open DSI-fiche (https://dsi.omgeving.vlaanderen.be/fiche-detail/d84cebac-a259-458b-9562-a212e87a3359)

---

Type dossier: Gewestelijke Bouwverordening | Fase: Besluit tot goedkeuring | Fasedatum: 29/04/1997

**Algemene bouwverordening inzake wegen voor voetgangersverkeer**

**Algplanid:** BVO_02000_231_00001_00001 **Publicatie BS:** 7/05/1997 **Herinterpretatie:** Nee

**Opmerking:** de verordening is van toepassing op het grondgebied van het ganse gewest.

Open DSI-fiche (https://dsi.omgeving.vlaanderen.be/fiche-detail/681cad40-f9bc-48ae-906c-831b18f8e366)

---

Opgeheven | Type dossier: Gewestelijke Stedenbouwkundige Verordening | Fase: Besluit tot goedkeuring | Fasedatum: 5/07/2013

**OPGEHEVEN: Gewestelijke stedenbouwkundige verordening inzake hemelwaterputten, infiltratievoorzieningen, buffervoorzieningen en gescheiden lozing van afvalwater en hemelwater**

**Algplanid:** SVO_02000_233_00004_00001 **Publicatie BS:** 8/10/2013 **Herinterpretatie:** Nee

**Opmerking:** de verordening is van toepassing op het grondgebied van het ganse gewest.

Open DSI-fiche (https://dsi.omgeving.vlaanderen.be/fiche-detail/5bc7ca95-7d3f-4bf6-9e10-980050de8010)

---

Type dossier: Gewestelijk Ruimtelijk Uitvoeringsplan | Fase: Besluit tot goedkeuring | Fasedatum: 19/06/2009

### Afbakening grootstedelijk gebied Antwerpen

**Algplanid:** RUP_02000_212_00195_00001 **Publicatie BS:** 9/07/2009 **Herinterpretatie:** Nee

Open DSI-fiche (https://dsi.omgeving.vlaanderen.be/fiche-detail/e22f3f7f-7102-4217-ac36-c33a04b34992)

---

Type dossier: Gewestelijke Stedenbouwkundige Verordening | Fase: Besluit tot goedkeuring | Fasedatum: 8/07/2005

### Gewestelijke stedenbouwkundige verordening inzake openluchtrecreatieve verblijven en de inrichting van gebieden voor dergelijke verblijven

**Algplanid:** SVO_02000_233_00002_00001 **Publicatie BS:** 10/08/2005 **Herinterpretatie:** Nee

**Opmerking:** de verordening is van toepassing op het grondgebied van het ganse gewest.

Open DSI-fiche (https://dsi.omgeving.vlaanderen.be/fiche-detail/962f3d60-2042-4335-a136-98a9d6da5e3b)

---

Type dossier: Gewestelijke Stedenbouwkundige Verordening | Fase: Besluit tot goedkeuring | Fasedatum: 5/06/2009

### Gewestelijke stedenbouwkundige verordening inzake toegankelijkheid

**Algplanid:** SVO_02000_233_00003_00001 **Publicatie BS:** 2/09/2009 **Herinterpretatie:** Nee

**Opmerking:** de verordening is van toepassing op het grondgebied van het ganse gewest.

Open DSI-fiche (https://dsi.omgeving.vlaanderen.be/fiche-detail/b01e664a-c9f9-4c29-8bf2-d5b433fd9f01)

---

Type dossier: Gemeentelijke Stedenbouwkundige Verordening | Fase: Definitieve vaststelling | Fasedatum: 29/04/2024

### Stedenbouwkundige lasten

**Algplanid:** SVO_11002_233_10009_00001 **Herinterpretatie:** Nee

Open DSI-fiche (https://dsi.omgeving.vlaanderen.be/fiche-detail/8e48f506-b2da-4822-8b65-5b38f259537b)

---

Type dossier: Gewestelijke Stedenbouwkundige Verordening | Fase: Besluit tot goedkeuring | Fasedatum: 12/05/2023

### Besluit van de Vlaamse Regering tot vaststelling van een gewestelijke stedenbouwkundige verordening voor publiciteitsinrichtingen, tot wijziging van het besluit van de Vlaamse Regering van 5 juni 2009 tot vaststelling van een gewestelijke stedenbouwkundige verordening inzake toegankelijkheid en het besluit van de Vlaamse Regering van 16 juli 2010 tot bepaling van stedenbouwkundige handelingen waarvoor geen omgevingsvergunning nodig is en tot opheffing van diverse besluiten

**Algplanid:** SVO_02000_233_00007_00001 **Publicatie BS:** 10/10/2023 **Herinterpretatie:** Nee

**Opmerking:** de verordening is van toepassing op het grondgebied van het ganse gewest.

Open DSI-fiche (https://dsi.omgeving.vlaanderen.be/fiche-detail/8629599a-e3e6-48eb-82de-9ded6a3fd847)

---

Type dossier: Gewestplan | Fase: Besluit tot goedkeuring | Fasedatum: 28/10/1998

### Algemeen

**Algplanid:** GWP_02000_222_00014_00008 **Publicatie BS:** 16/02/1999 **Herinterpretatie:** Nee

Open DSI-fiche (https://dsi.omgeving.vlaanderen.be/fiche-detail/31a90482-bc10-4664-9047-b0436cd8da83)

---

**Welke informatie kan u terugvinden in dit uittreksel?**

**Gewestplan**
De Gewestplannen werden opgesteld in uitvoering van Wet op Ruimtelijke Ordening en de Stedenbouw van 1962 en worden op zich sinds 2002 niet meer gewijzigd. Het gewestplan is enkel nog van kracht is op die plekken waar het niet vervangen is door een nieuwer plan. Na 2000 zijn de bestemmingen van het gewestplan op vele plekken gewijzigd door de opmaak van 'ruimtelijke uitvoeringsplannen' (RUP'S). Het gewestplan geeft dus vaak niet de volledige juridische plancontext weer op een plek. Het gaat niet noodzakelijk om de meest actuele stedenbouwkundige bestemming. Dat is enkel het geval wanneer de bestemming sinds de gewestplannen niet meer is gewijzigd. De informatie in de kaarten heeft louter informatieve waarde en geen juridisch bindende kracht. Noteer tot slot dat indien het gebied door de Vlaamse regering is aangeduid als watergevoelig openruimtegebied (die info vindt u terug op de laatste kaart in dit rapport) de bestemming sowieso daardoor is 'overschreven'. De meest recente bestemming is dan die van 'watergevoelig openruimtegebied'.

**Gewestelijk Ruimtelijk Uitvoeringsplan**
Een ruimtelijk uitvoeringsplan heeft uitvoering aan een ruimtelijk structuurplan. Het heeft een verordende waarde voor alle overheidsbeslissing. Het Vlaams gewest maakt gewestelijke ruimtelijke uitvoeringsplannen op. Ook provincies en gemeenten maken ruimtelijke uitvoeringsplannen op. Raadpleeg de gemeente of provincie voor een overzicht van de plannen op hun grondgebied.

**Watergevoelige openruimtegebieden (WORG)**
Om Vlaanderen beter te beschermen, wil de Vlaamse Regering het waterbergend vermogen van bepaalde watergevoelige gebieden vrijwaren en voldoende ruimte voorzien voor water. Deze gebieden worden herbestemd naar een openruimtefunctie via een ruimtelijk uitvoeringsplan (RUP) of door aanduiding als watergevoelig openruimtegebied (WORG). Binnen deze gebieden worden enkel nog openruimtefuncties toegestaan zoals landbouw, natuur en bos.

**Belangrijke Noot**
Wilt u weten welke bestemming geldt op een bepaald perceel, dan vraagt u dit best na bij de gemeente. Zij hebben een overzicht van alle geldende plannen (ruimtelijke uitvoeringsplannen van gewest, provincie of gemeente, maar ook bijzonder plannen van aanleg) die het gewestplan intussen mogelijks hebben vervangen.
Meer info: omgeving.vlaanderen.be
* Indien het perceel ingetekend is met meerdere bestemmingen, kan u de andere bestemmingen via de legende afleiden.

**Informatieaanvraag overheidsplannen**
De informatie over DSI-plannen in dit uittreksel is aanvullend en informatief. Hier kan u plannen terugvinden zoals ruimtelijke uitvoeringsplannen, plannen van aanleg, rooilijnplannen, onteigeningsplannen en verordeningen die voor het perceel relevant kunnen zijn. Per plan tonen we, voor zover beschikbaar, onder meer de naam van het plan, het type dossier, de fase of status, de relevante data, eventuele publicatiegegevens in het Belgisch Staatsblad en een link naar de DSI-fiche. Opgeheven plannen worden ook als dusdanig aangeduid. Deze informatie helpt u om sneller zicht te krijgen op de ruimtelijke plancontext, maar vervangt geen inhoudelijke of juridische beoordeling van de geldende plannen. Voor de definitieve en meest volledige planologische toestand neemt u best contact op met de bevoegde overheid of de gemeente.

**Bron vastgoedinfo**

Deze opvraging bevat overheidsinformatie verkregen van Departement Omgeving, Koning Albert II-Laan 20 bus 8, 1210 Brussel, namens het Vlaams Gewest en Digitaal Vlaanderen, Havenlaan 88, 1000 Brussel wat betreft het Grootschalig Referentie Bestand Vlaanderen (GRB).

## Gegevens opvraging

| | | | |
|---|---|---|---|
| Ordernummer: | O2026-1151076 | Datum opzoeking: | 6/10/2026 |
| Referentienummer: | Frankrijklei 8, 2000 Antwerpen | Zoekdata: | 11803C0010/00F002 |
| Perceel: | 11803C0010/00F002 | | |

## Resultaat opvraging perceel gelegen in Antwerpen afdeling ANTWERPEN 3 AFD, sectie C met perceelnummer 0010/00F002 [11803C0010/00F002]

### Geluidsbelasting dag en nacht

**Indicatieve kaartweergave**

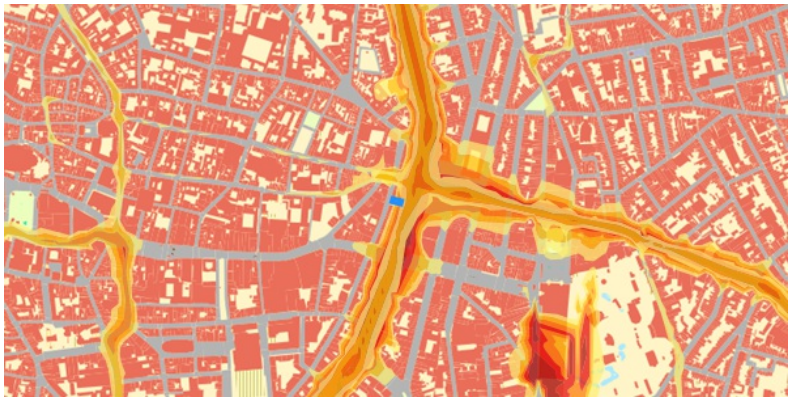

**Resultaat**

- Informatief:
  - Wegverkeer: Ja
  - Spoorverkeer: Ja
  - Luchtverkeer: Nee

**Legende**

- 55-59 dB
- 60-64 dB
- 65-69 dB
- 70-74 dB
- >= 75 dB

### Geluidsbelasting nacht | 23u00 - 07u00

**Indicatieve kaartweergave**



**Resultaat**

- Informatief:
  - Wegverkeer: Ja
  - Spoorverkeer: Nee
  - Luchtverkeer: Nee

**Legende**

- 55-59 dB
- 60-64 dB
- 65-69 dB
- 70-74 dB
- >= 75 dB

## Groenkaart Vlaanderen

**Indicatieve kaartweergave**

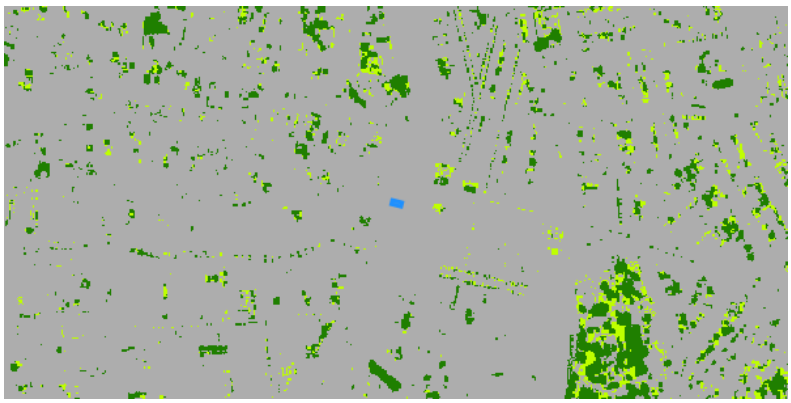

**Resultaat**

- Informatief: Niet groen

**Legende**

- Geen classificatie
- Hoog Groen
- Laag Groen
- Landbouw
- Niet groen

## Grondeninformatieregister OVAM

**Indicatieve kaartweergave**



**Resultaat**

- Informatief:
  - Geen informatie beschikbaar

**Legende**

- Oriënterend bodemonderzoek (OBO)
- Beschrijvend bodemonderzoek (BBO)
- Bodemsaneringsproject (BSP)
- Eindevaluatieonderzoek (EEO)
- Evaluatierapport schadegeval
- Vaststelling schadegeval
- Melding schadegeval
- Melding bodemverontreiniging

## DOV

**Indicatieve kaartweergave**



**Resultaat**

- Geen informatie beschikbaar

**Legende**

- Bodemverontreiniging vraagt verder onderzoek
- Bodemverontreiniging vraagt geen verder onderzoek
- Er is een oriënterend bodemonderzoek nodig
- Geen bodemverontreiniging
- Grondinformatieregister bevat geen info
- Geen specifieke informatie door gegevensbescherming
- Resultaten van een bodemonderzoek nog niet verwerkt

## Luchtkwaliteit - ozon

**Indicatieve kaartweergave**



**Resultaat**

- Gemeten waarde: 44.75

**Legende**

Overschrijdingsdagen

| | | |
|---|---|---|
| 0 - 10 | 36 - 40 | 51 - 55 |
| 11 - 20 | 41 - 45 | 56 - 60 |
| 21 - 30 | 46 - 50 | 61 - MAX |
| 31 - 35 | | |

## Luchtkwaliteit – fijn stof

**Indicatieve kaartweergave**



**Resultaat**

- Gemeten waarde: 12.06

**Legende**

µg/m³

| | | |
|---|---|---|
| 0 - 1.5 | 5.1 - 7.5 | 12.6 - 15 |
| 1.6 - 2.5 | 7.6 - 10.5 | 16 - 20 |
| 2.6 - 3.5 | 10.6 - 12.5 | 21 - MAX |
| 3.6 - 5.0 | | |

## Ruimte & groen – Open ruimte

**Indicatieve kaartweergave**




**Legende**

| |
|---|
| 1 - 10 |
| 10 - 100 |
| 100 - 1000 |
| > 1000 |

## Straling - Zendantennes (binnen een straal van 200 meter)

**Indicatieve kaartweergave**



ttest

**Resultaat**

**De Keyserlei 5, 2018 ANTWERPEN**

| Goedkeuringsdatum | Operator | Referentie | Certificaat |
|---|---|---|---|
| 31/12/2013 | Proximus NV | 03ATM_00_20121002 | https://zendantennes.omgeving.vlaanderen.be/publiek/dossier/46945899/conformiteitsattest |

**De Keyserlei 20, 2018 Antwerpen**

| Goedkeuringsdatum | Operator | Referentie | Certificaat |
|---|---|---|---|
| 27/03/2018 | Telenet Group NV | MAN0638_NB | https://zendantennes.omgeving.vlaanderen.be/publiek/dossier/76959903/conformiteitsattest |

**De Keyserlei 5, 2018 ANTWERPEN**

| Goedkeuringsdatum | Operator | Referentie | Certificaat |
|---|---|---|---|
| 31/12/2013 | Telenet Group NV | MAN0638B_NB_ACQ_ALU | https://zendantennes.omgeving.vlaanderen.be/publiek/dossier/46942064/conformiteitsattest |

**Italiëlei 241, 2060 Antwerpen**

| Goedkeuringsdatum | Operator | Referentie | Certificaat |
|---|---|---|---|
| 31/12/2013 | Telenet Group NV | AN0200G | https://zendantennes.omgeving.vlaanderen.be/publiek/dossier/46934237/conformiteitsattest |
| 31/12/2013 | Telenet Group NV | AN0200G | https://zendantennes.omgeving.vlaanderen.be/publiek/dossier/46943999/conformiteitsattest |
| 4/05/2018 | Telenet Group NV | _AN0200G_99147943_MOD_M4C | https://zendantennes.omgeving.vlaanderen.be/publiek/dossier/77031272/conformiteitsattest |
| 25/01/2023 | Telenet Group NV | AN0200G | https://zendantennes.omgeving.vlaanderen.be/publiek/dossier/378847140/conformiteitsattest |

**Lange Nieuwstraat 127, 2000 ANTWERPEN**

| Goedkeuringsdatum | Operator | Referentie | Certificaat |
|---|---|---|---|
| 31/12/2013 | Proximus NV | 03CEN_00_20120627 | https://zendantennes.omgeving.vlaanderen.be/publiek/dossier/46935533/conformiteitsattest |
| 27/10/2014 | Proximus NV | 03CEN_00_20140716 | https://zendantennes.omgeving.vlaanderen.be/publiek/dossier/46956345/conformiteitsattest |
| 20/01/2015 | Proximus NV | 03CEN_00_20141119 | https://zendantennes.omgeving.vlaanderen.be/publiek/dossier/46959444/conformiteitsattest |

**Molenbergstraat 10, 2000 Antwerpen**

| Goedkeuringsdatum | Operator | Referentie | Certificaat |
|---|---|---|---|
| 31/12/2013 | BELGIAN TOWER COMPANY | NKBANT | https://zendantennes.omgeving.vlaanderen.be/publiek/dossier/99886960/conformiteitsattest |

**Seysstraat 7, 2000 Antwerpen**

| Goedkeuringsdatum | Operator | Referentie | Certificaat |
|---|---|---|---|
| 2/10/2018 | Proximus NV | 03CMM_03_464418763 | https://zendantennes.omgeving.vlaanderen.be/publiek/dossier/214954909/conformiteitsattest |

**Sint-Jacobsmarkt, 2000 ANTWERPEN**

| Goedkeuringsdatum | Operator | Referentie | Certificaat |
|---|---|---|---|
| 31/12/2013 | Telenet Group NV | MAN0607A_NB | https://zendantennes.omgeving.vlaanderen.be/publiek/dossier/46945861/conformiteitsattest |

**Teniersplaats 2, 2018 Antwerpen**

| Goedkeuringsdatum | Operator | Referentie | Certificaat |
|---|---|---|---|
| 21/09/2015 | Telenet Group NV | MAN0640B_NB_ACQ_TM | https://zendantennes.omgeving.vlaanderen.be/publiek/dossier/46965546/conformiteitsattest |
| 8/01/2020 | Telenet Group | MAN0640B_MICRO_MOD_99149975_20190909 | https://zendantennes.omgeving.vlaanderen.be/publiek/dossier/266786252/conformiteitsattest |

| Teniersplaats 2, 2018 Antwerpen | | | |
|---|---|---|---|
| 4/04/2025 | Telenet Operator NV | MAN0640B | https://zendantennes.omgeving.vlaanderen.be/publiek/dossier/417555389/conformiteitsattest |
| **Goedkeuringsdatum** | **Operator** | **Referentie** | **Certificaat** |

## Licht – Lichtemissies

**Indicatieve kaartweergave**




**Resultaat**

- Geen informatie beschikbaar

**Legende**

E-9 Watt/cm²/steradiaal

| | | |
|---|---|---|
| < 1 | 4 - 8 | 32 - 64 |
| 1 - 2 | 8 - 16 | > 64 |
| 2 - 4 | 16 - 32 | |

## Mobiliteit – Bereikbaarheid met het openbaar vervoer

**Indicatieve kaartweergave**



**Resultaat**

- Mobiliteitsscore: 6.2

**Legende**

- Beperkt
- Matig
- Goed
- Zeer goed

**Welke informatie kan u terugvinden in dit uittreksel?**

### Strategische geluidsbelastingskaart - Vlaanderen

Geluidsbelastingskaarten worden opgemaakt in uitvoering van de Europese richtlijn omgevingslawaai. Deze kaarten geven aan wat de geluidsbelasting is in de omgeving van de belangrijkste wegen, spoorwegen, luchthavens en agglomeraties in Vlaanderen.

De geluidsbelasting wordt op de kaarten aangegeven met twee indicatoren de Lden (dag) en de Lnight (nacht).

De geluidsbelasting op een punt is het resultaat van een modelberekening op basis van verschillende paramaters zoals: verkeersintensiteit, type verkeer, type wegdek, type trein, enz.

### Groenkaart Vlaanderen

De groenkaart Vlaanderen is een overzichtskaart van het Agentschap Natuur en Bos die een overzicht biedt van het groen in Vlaanderen.

### Grondeninformatieregister (OVAM)

Het grondinformatieregister (GIR) is uniek in de wereld. Nergens anders registreert de overheid gegevens over een grond zo gedetailleerd. Van zodra OVAM beschikt over een eerste rapport van bodemonderzoek, een schadegeval wordt gemeld of van zodra het perceel door de gemeente wordt opgenomen in de Gemeentelijke inventaris van riscicogronden, wordt het perceel opgenomen in het GIR. Opgelet: het register is nog niet volledig, er worden nog altijd gronden onderzocht!

### Kaarten Leefkwaliteit Vlaanderen

Leefkwaliteit Vlaanderen biedt een selectie kaarten aan die de toestand van het milieu weergeven.

### Meer info

www.wegenenverkeer.be
www.brusselsairport.be
www.natuurenbos.be
www.ovam.be
www.leefkwaliteitvlaanderen.be

**Bron vastgoedinfo**

- Kaart geluidsbelasting gegeneerd op basis van gegevens ontvangen van Agentschap Wegen en verkeer – Afdeling Wegenbouwkunde, Olympiadelaan 10, 1140 Brussel en Brussels Airport Company n.v., Luchthaven Brussel-Nationaal, 1930 Zaventem.
- Groenkaart Vlaanderen gegeneerd op basis van gegevens ontvangen van het Agentschap voor Natuur en Bos, Koning Albert II-Laan 20 8, 1000 Brussel
- Kaart Grondeninformatieregister gegeneerd op basis van gegevens ontvangen van OVAM, Stationsstraat 110, 2800 Mechelen.
- Kaart Luchtkwaliteit, Ruimte & Groen, Straling, Licht en Mobiliteit gegeneerd op basis van gegevens ontvangen van Leefkwaliteit Vlaanderen, Koning Albert II-laan 20 bus 8 / 1000 Brussel.

*Document gegenereerd op basis van gegevens van Agentschap voor Natuur en bos, Agentschap Wegen en verkeer en OVAM en Leefkwaliteit Vlaanderen via de ORIS webservices.*

CIB vlaanderen vzw - Kortrijksesteenweg 1005 - 9000 Gent
0425.043.508 - support@realsmart.be

# Informatieaanvraag luchtfoto's en historische kaarten

## Gegevens opvraging

| | | | |
|---|---|---|---|
| Ordernummer: | O2026-1151079 | Datum opzoeking: | 6/10/2026 |
| Referentienummer: | Frankrijklei 8, 2000 Antwerpen | Zoekdata: | 11803C0010/00F002 |
| Perceel: | 11803C0010/00F002 | | |

## Luchtfoto's

### 2011



**2012**



**2013**



**2014**



**2015**

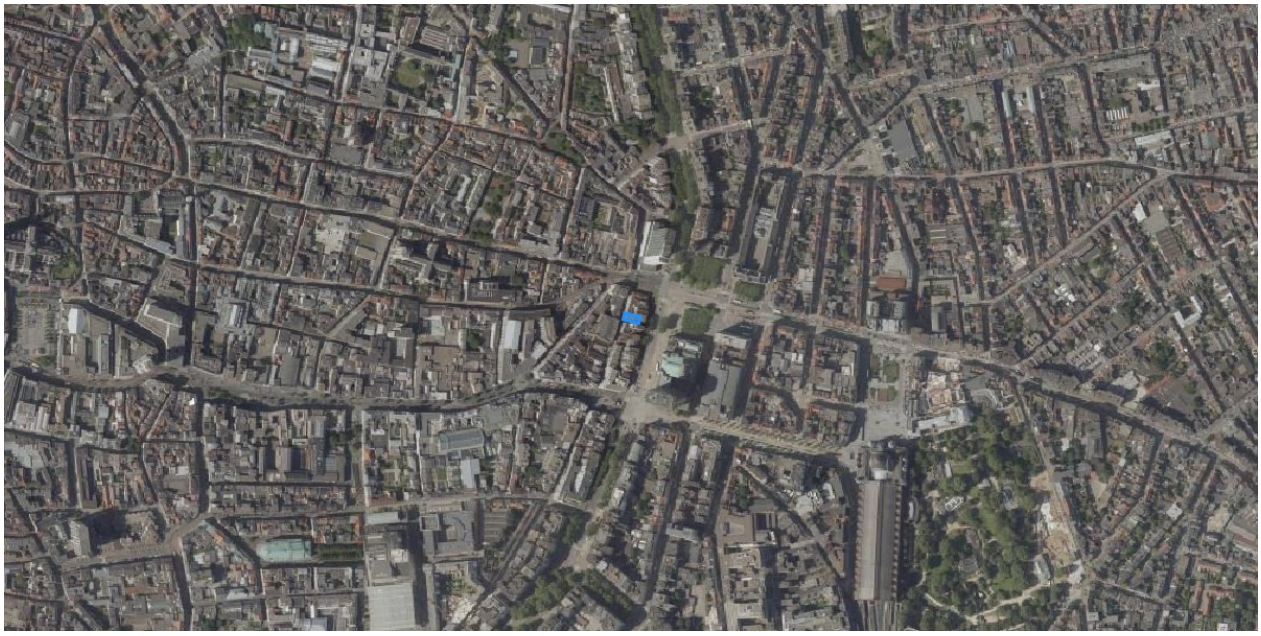

**2016**



**2017**



**2018**



**2019**



**2020**



**2021**



**2022**



**2023**

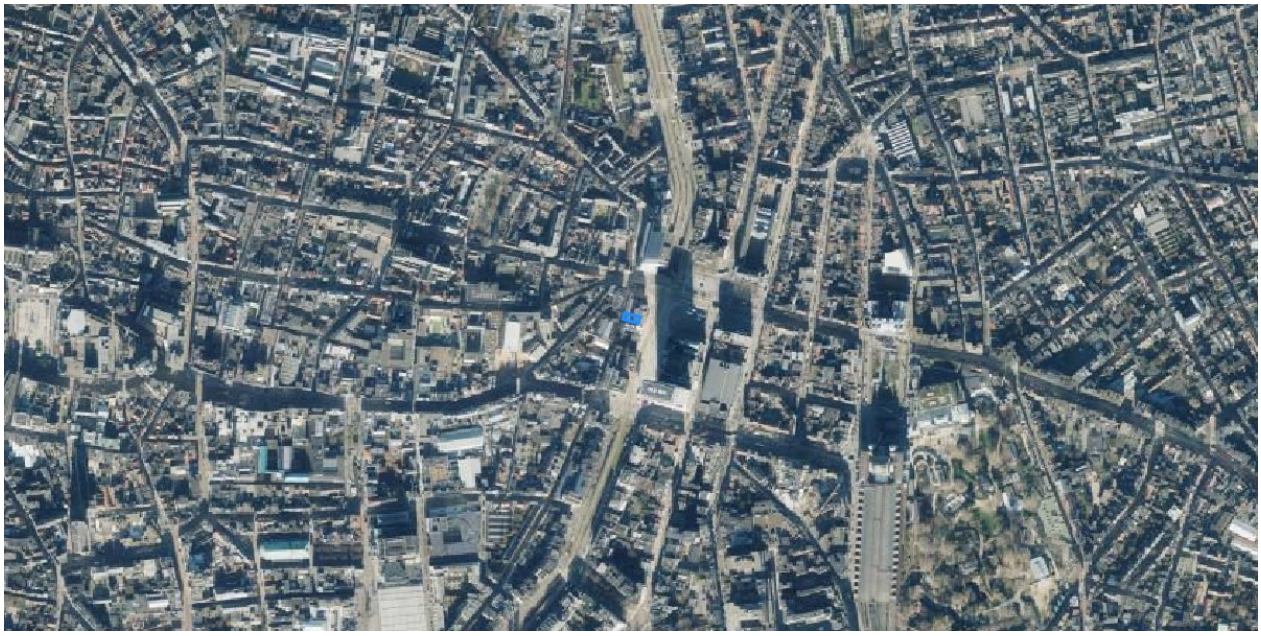

**2024**



## Historische kaarten

### Frickx kaarten , Carte des Pays-Bas (1712)



**Info**
Eugène-Henri Fricx is de stichter van een belangrijke drukkersdynastie in de 18de eeuw te Brussel. Hij werd geboren in de 1644 in het hartje van Brussel (in de Sint-Gorikswijk). Zijn vader, Henri Fricx, was een handelaar, geen drukker of boekhandelaar, maar hij kwam terecht in een drukkersfamilie via zijn huwelijk met Barbe Mommaert. Op 16 mei 1689 werd Eugène-Henri Fricx “Imprimeur de sa majesté” , een privilege dat hem werd toegekend door de “Conseil privé” van de koning van Spanje. Hoewel hij al sinds 1670 als drukker actief was, duurde het tot 1703 voor Fricx zijn eerste kaarten begon te drukken en te verkopen.

### Villaret kaarten (1745 – 1748)




**Info**
De Villaretkaart is genoemd naar Jean Villaret, ingenieur-geograaf bij het Franse hof en één van de makers. De kaart kwam tot stand na één van de Franse veroveringstochten door onze gebieden (1745-48). Enkele jaren kregen de Fransen de controle over ons territorium. Zij stuurden een groep ingenieur-geografen op pad om de pas veroverde gebieden te karteren. Villaret nam het gebied tussen Menen-Gent-Doornik tot Maastricht-Luik voor zijn rekening. Het gedeelte van de kust en de Westhoek bracht een collega al eerder in kaart tussen 1729 en 1730.

## Ferraris kaarten (1745 – 1748)




**Info**
Het einde van de 18de eeuw was in onze gebieden een vrij onstabiele periode. Het huidige België bestond dan grosso modo uit de Oostenrijkse Nederlanden (dit omhelsde het Hertogdom Luxemburg, Hertogdom Brabant, Graafschap Henegouwen, Graafschap Vlaanderen), het Prinsbisdom Luik (Heilige Roomse Rijk) en het Hertogdom Bouillon. In opdracht van Keizerin Maria-Theresia en Keizer Jozef II werden de Oostenrijkse Nederlanden gekarteerd onder leiding van generaal Joseph-Jean-François graaf de Ferraris (1726 – 1814). Deze eerste systematische grootschalige topografische kartering op schaal 1:11 520 (1771 – 1778) leidde tot een veelkleurige handschriftkaart – Kabinetskaart genaamd – in drie exemplaren waarvan de Koninklijke Bibliotheek Albert I te Brussel er één bezit. Het is de eerste systematische en grootschalige kartering van “België”.

## Atlas der buurtwegen (1841)

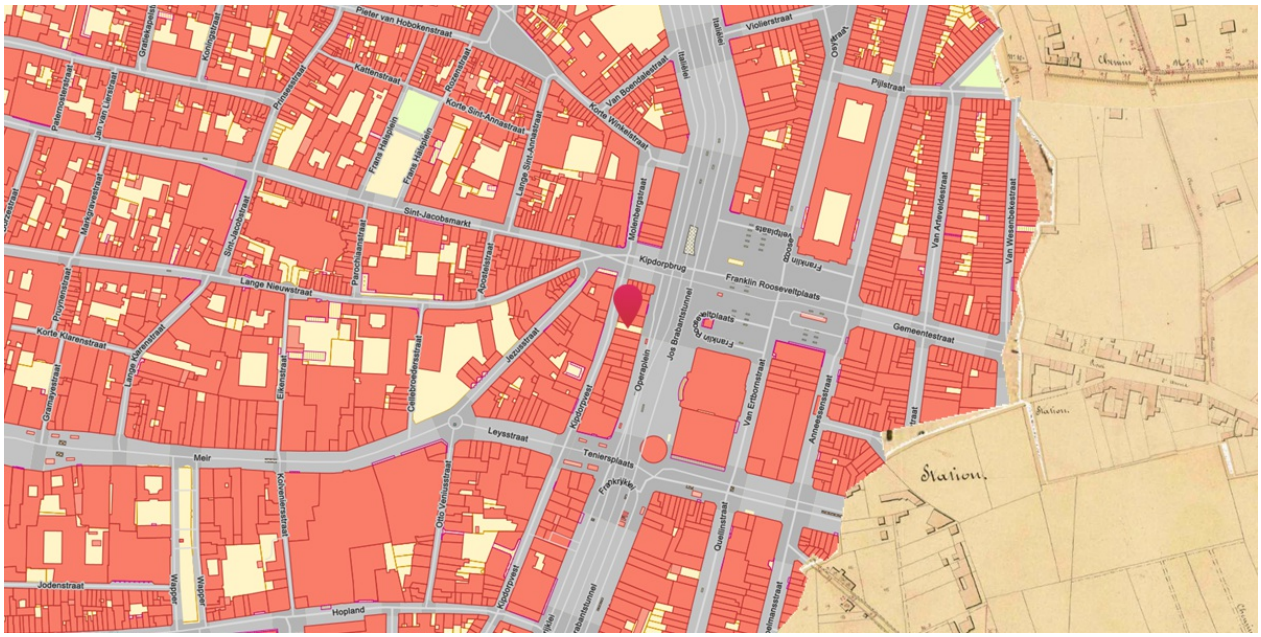


**Info**
Overzicht van de historische versies (1843 - 1845) van de overzichtsplannen en detailplannen van de Atlas der Buurtwegen van Vlaanderen. De Atlassen der Buurtwegen werden opgemaakt in uitvoering de wet van 10 april 1841. De wetgever wilde in 1841 ondubbelzinnig aanduiden welke kleine wegen een openbaar karakter hadden. Bedoeling was dus een inventarisatie te maken van alle "openbare" wegen en "private wegen met openbare erfdienstbaarheid". De atlas maakt een onderscheid in buurtwegen en voetwegen (sentiers). Voetwegen zijn smalle wegen (soms maar 1 meter breed) en de bedding behoort gewoonlijk toe aan de aangelanden.

## Vandermaelen kaarten (1846 – 1854)




**Info**
Philippe Vandermaelen (1795-1869)werd op het einde van de 18de eeuw te Brussel geboren in een rijke familie. Al in zijn kinderjaren stelde hij veel belang in de cartografie en hij vormde zich als autodidact. Hij begon zijn carrière met een werk van monumentale omvang: een Atlas universel, die hij tussen 1825 en 1827 publiceerde in veertig afleveringen van telkens tien folio's. Dit werk is in twee opzichten uitzonderlijk: het gaat om de eerste wereldatlas, op één enkele schaal, waarvan een reusachtige wereldbol met een doorsnede van 7,55 meter kan worden gemaakt; bovendien gaat het om de eerste atlas die tot stand kwam met een druktechniek die kunstenaars hoog schatten maar waarmee wetenschappers nog niet vertrouwd waren: de lithografie. Het duurde niet lang voor Philippe Vandermaelen internationale bekendheid genoot.

## Popp kaarten (1842 - 1879)




**Info**
Tussen 1842 en 1879 begon Philippe-Christian POPP (1805-1879) met het ambitieuze project waarvoor Philippe VANDERMAELEN het initiatief had genomen en dat erin bestond om de kadasterplannen te tekenen van alle Belgische gemeenten die hij wenste te vulgariser, mettre à la portée de tout le monde et de toutes les bourses (vulgariseren en voor iedereen voor een bescheiden prijs beschikbaar te maken). Zijn dood in 1879 onderbrak de totstandkoming van zijn Atlas cadastral parcellaire de la Belgique [...]. Zijn weduwe Caroline-Clémence BOUSSART (1808-1891) voltooide de publicatie van de plannen voor de provincie Luik. Het fonds telt ongeveer 1.800 plannen (waarvan sommige op meerdere folio's), te vermeerderen met de 164 kadasterplannen van de Atlas cadastral du Royaume de Belgique die Philippe VANDERMAELEN publiceerde (Bron: KBR).

# Topografische kaarten Ministerie van Openbare werken en wederopbouw (1950 - 1970)




**Info**
Topografische kaarten opgemaakt door Ministerie van Openbare Werken en Wederopbouw tussen 1950 en 1970. Deze dataset is niet gebiedsdekkend, alleen delen van de kustlijn en een aantal stedelijke gebieden zijn opgenomen.

**Welke informatie kan u terugvinden in dit uittreksel?**

Digitaal Vlaanderen geeft jaarlijks de opdracht om een gebiedsdekkende middenschalige orthofotobedekking van het Vlaams Gewest, inclusief het Brussel Hoofdstedelijk Gewest aan te maken. Deze opdracht verloopt in 2 fasen: eerst het realiseren van digitale fotografische luchtopnamen in het winterseizoen met een grondresolutie van 17 cm en, vervolgens, de productie van een orthofotomozaïek met grondresolutie van 25 cm.

In dit uittreksel kunnen de historische kaarten van 1712 tot nu bekeken worden. De ontsluiting van de historische kaarten kwam tot stand door een samenwerking tussen het Agentschap Digitaal Vlaanderen en de Koninklijke bibliotheek van België.

**Meer info**
www.geopunt.be

*Document gegenereerd op basis van de gegevens ontvangen van de Koninklijke Bibliotheek van België (KBR) en Digitaal Vlaanderen via de ORIS webservices.*

CIB vlaanderen vzw - Kortrijksesteenweg 1005 - 9000 Gent
0425.043.508 - support@realsmart.be

## Gegevens opvraging

| | | | |
|---|---|---|---|
| Ordernummer: | O2026-1151075 | Datum opzoeking: | 6/10/2026 |
| Referentienummer: | Frankrijklei 8, 2000 Antwerpen | Zoekdata: | 11803C0010/00F002 |
| Perceel: | 11803C0010/00F002 | | |

## Resultaat bevraging - Gemiddelde prijzen gemeente ANTWERPEN




### Gemiddelde verkoopprijzen appartementen, studio's en flats

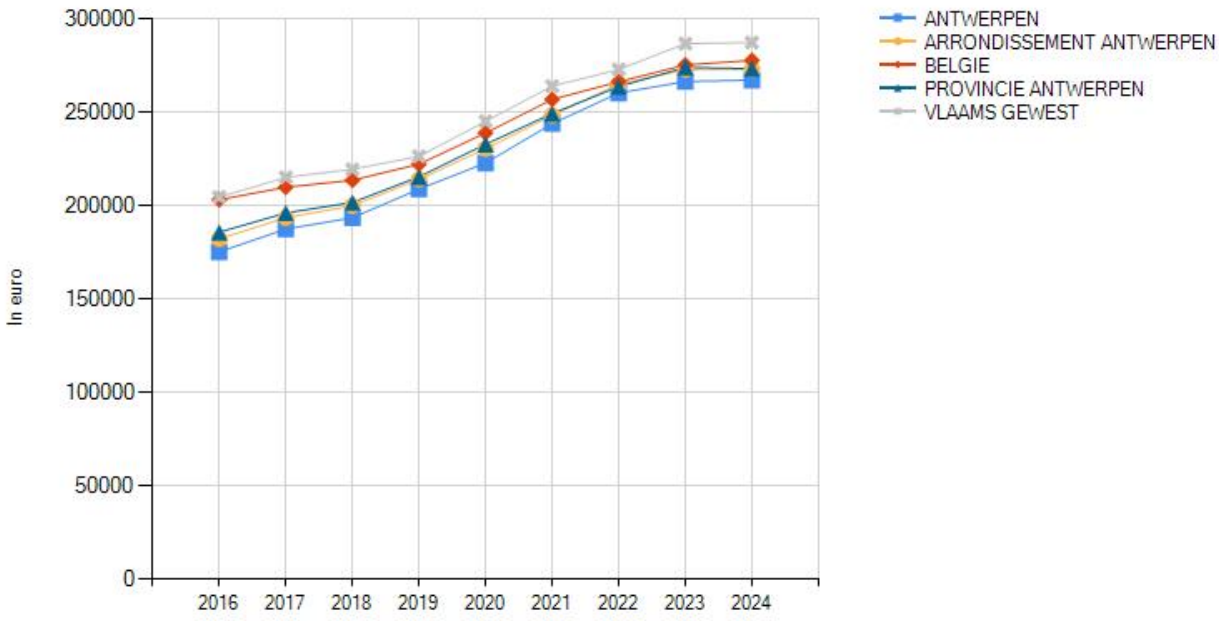

## Gemiddelde verkoopprijzen gewone woonhuizen

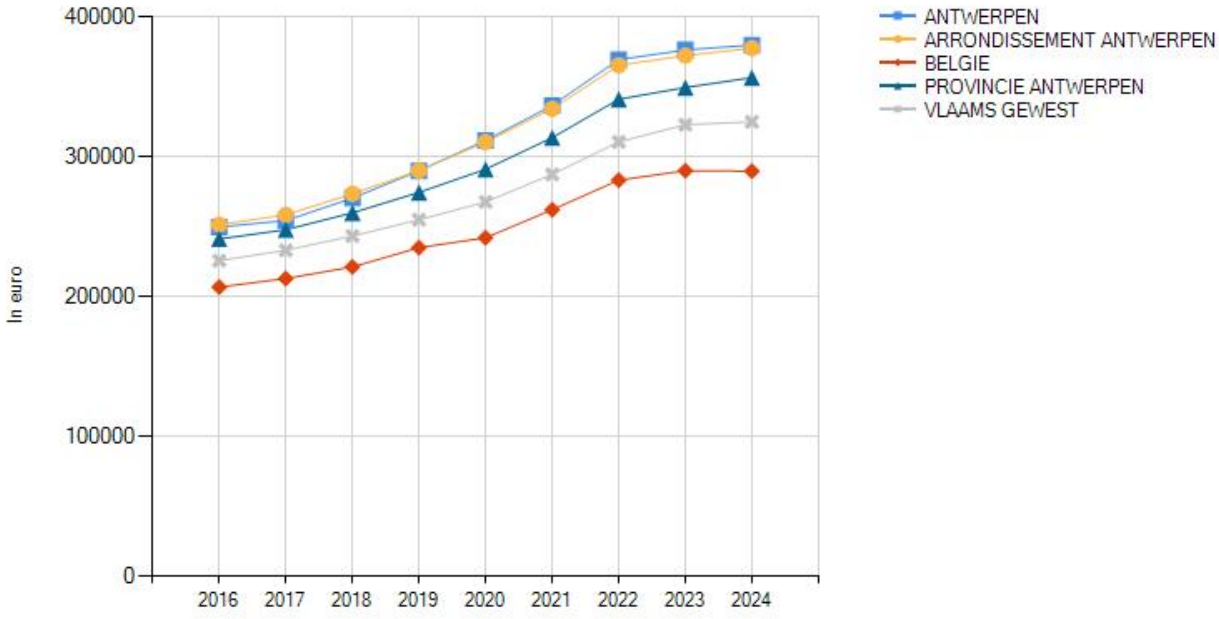


## Gemiddelde verkoopprijzen gewone villa's, bungalows, landhuizen

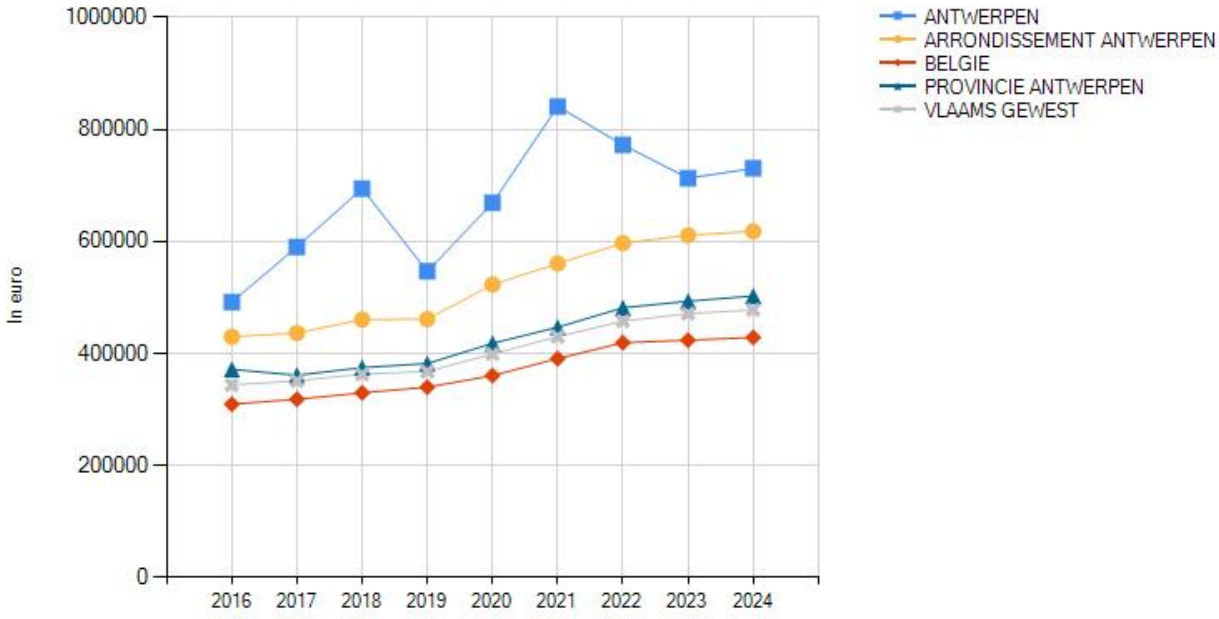

| | | ANTWERPEN | | | | | | | | |
|---|---|---|---|---|---|---|---|---|---|---|
| | | 2016 | 2017 | 2018 | 2019 | 2020 | 2021 | 2022 | 2023 | 2024 |
| Appartementen, flats en studio's | Gemiddelde verkoopprijs (€) | 175.557 | 187.748 | 193.835 | 209.203 | 223.117 | 244.228 | 260.631 | 266.758 | 267.533 |
| | Groei (2016 =100 ) | 0 | 7 | 3 | 8 | 7 | 9 | 7 | 2 | 0 |
| Gewone woonhuizen | Gemiddelde verkoopprijs (€) | 250.212 | 254.709 | 270.831 | 290.375 | 312.010 | 337.036 | 369.854 | 376.780 | 380.286 |
| | Groei (2016 =100 ) | 0 | 2 | 6 | 7 | 7 | 8 | 10 | 2 | 1 |
| Villa's bungalows en landhuizen | Gemiddelde verkoopprijs (€) | 492.037 | 590.484 | 694.387 | 546.760 | 669.044 | 841.189 | 772.529 | 713.344 | 730.489 |
| | Groei (2016 =100 ) | 0 | 20 | 18 | -21 | 22 | 26 | -8 | -8 | 2 |

## Resultaat bevraging - Gemiddelde prijzen gemeente in uw wijk




**1**: MEIR - LEYSSTRAAT (SP. WALLEN) **2**: KIPDORP-ST.-JACOBS (SP.WALLEN) **3**: K.N.S.-NAT. BANK (SP. WALLEN) **4**: STADSWAAG-BEGIJNHOF(SP.WALLEN) **5**: TABAKSVEST (SPAANSE WALLEN) **6**: HESSENHUIS (SPAANSE WALLEN)

### Gemiddelde verkoopprijzen appartementen, studio's en flats

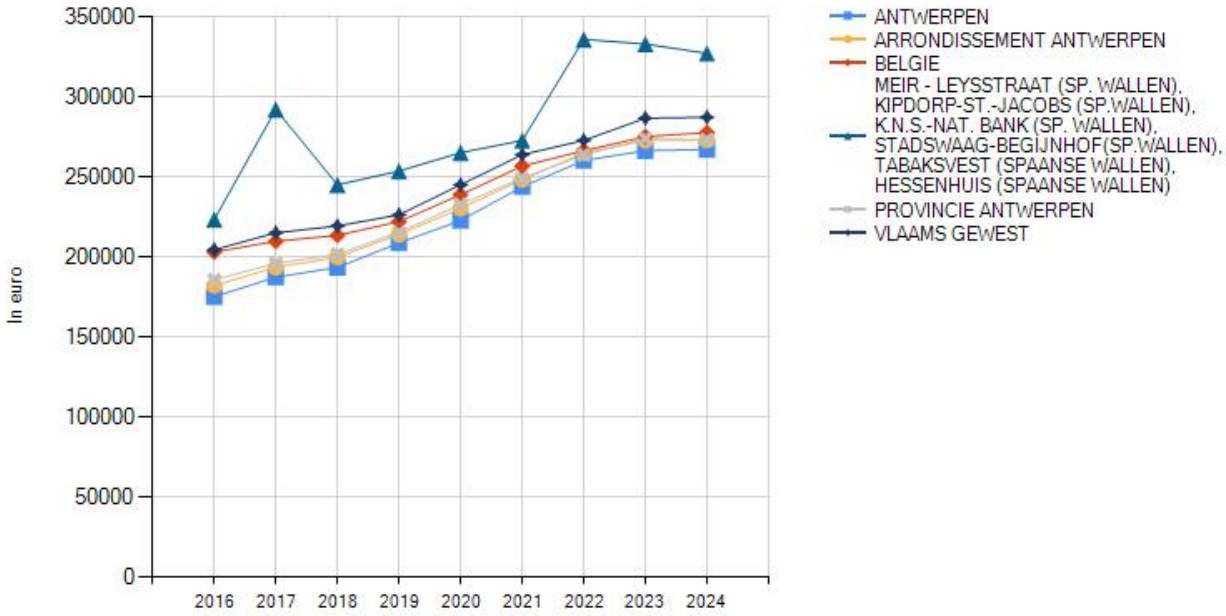

## Gemiddelde verkoopprijzen gewone woonhuizen

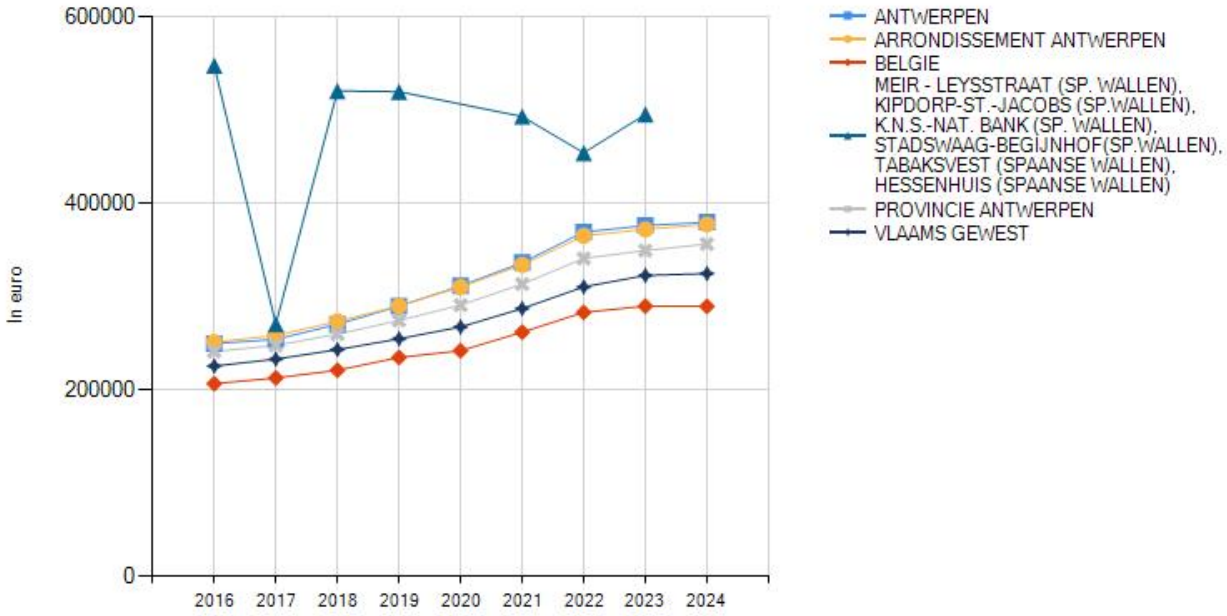


## Gemiddelde verkoopprijzen gewone villa's, bungalows, landhuizen

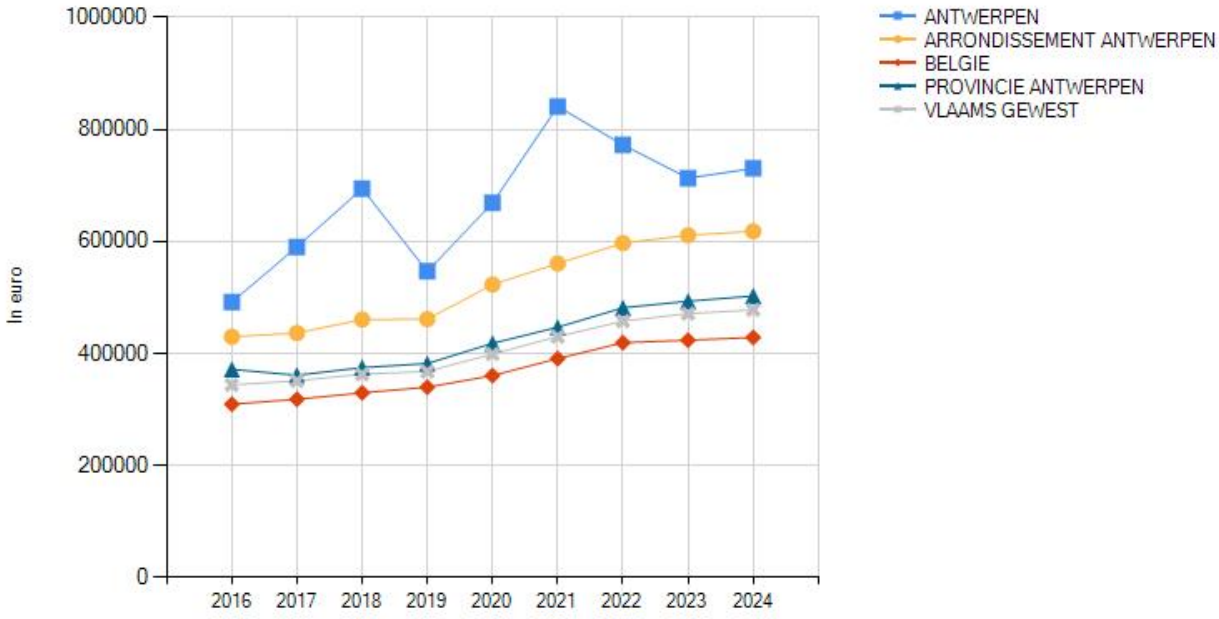

| | | ANTWERPEN | | | | | | | | |
|---|---|---|---|---|---|---|---|---|---|---|
| | | 2016 | 2017 | 2018 | 2019 | 2020 | 2021 | 2022 | 2023 | 2024 |
| Appartementen, flats en studio's | Gemiddelde verkoopprijs (€) | 175.557 | 187.748 | 193.835 | 209.203 | 223.117 | 244.228 | 260.631 | 266.758 | 267.533 |
| | Groei (2016 =100 ) | 0 | 7 | 3 | 8 | 7 | 9 | 7 | 2 | 0 |
| Gewone woonhuizen | Gemiddelde verkoopprijs (€) | 250.212 | 254.709 | 270.831 | 290.375 | 312.010 | 337.036 | 369.854 | 376.780 | 380.286 |
| | Groei (2016 =100 ) | 0 | 2 | 6 | 7 | 7 | 8 | 10 | 2 | 1 |
| Villa's bungalows en landhuizen | Gemiddelde verkoopprijs (€) | 492.037 | 590.484 | 694.387 | 546.760 | 669.044 | 841.189 | 772.529 | 713.344 | 730.489 |
| | Groei (2016 =100 ) | 0 | 20 | 18 | -21 | 22 | 26 | -8 | -8 | 2 |

**Welke informatie kan u terugvinden in dit uittreksel?**

### Vastgoedstatistieken

Voor de gemiddelde vastgoedprijzen in België kunnen we beroep doen op de gegevens over de verkopen van vastgoed van de Algemene Directie Statistiek van de Federale overheidsdienst Economie. De statistieken zijn gebaseerd op gegevens van de verkoopakten die werden verwerkt door de Algemene Administratie van de Patrimoniumdocumentatie (AAPD, het vroegere kadaster) van de FOD Financiën en omvat enkel de secundaire vastgoedmarkt (herverkoop), exclusief nieuwbouw. Het gaat hierbij om de openbare verkopen en de verkopen uit de hand. De vermelde verkoopprijzen omvatten noch de registratierechten, noch de notariskosten. De bevraging van 'prijzen in uw wijk' zal enkel resultaat leveren per aggregaat met minstens 16 transacties, dit omwille van de bescherming van de privacy.

### Referentiejaar en typologieën

Het referentiejaar is gebaseerd op de datum van het verlijden van de verkoopakte bij de notaris. De vastgoedcategorieën zijn gebaseerd op de typologie van de gebouwen zoals vermeld op het Kadasterplan.

### Datareeksen

Gezien de tijd tussen de datum waarop de voorlopige verkoopovereenkomst (compromis) wordt getekend en de datum waarop de akte wordt opgesteld (tussen de 3 en 4 maanden) worden de gemiddelde prijzen met vertraging ter beschikking gesteld. Deze vertraging is inherent aan de gebruikte gegevensbron.

### Meer info

www.statbel.fgov.be

**Bron vastgoedinfo**

Deze opvraging bevat overheidsinformatie verkregen van de Algemene Directie Statistiek - FOD Economie, Koning Albert II laan 16 - 1000 Brussel

# Huurbarometer
## Evolutie huurprijzen

Jouw pand

**Frankrijklei 8, 2000 Antwerpen**

| DATUM RAPPORT | REFERENTIE | PERCEEL |
|---|---|---|
| 06/10/2026 | Frankrijklei 8, 2000 Antwerpen | 11803C0010/00F002 |

# Wat is de huurbarometer?

De huurbarometer is een instrument ontwikkeld door CIB – Het vastgoednetwerk. CIB is de grootste beroepsorganisatie van vastgoedmakelaars in Vlaanderen. Op basis van een samenwerking tussen CIB, Korfine en het netwerk van lokale vastgoedmakelaars wordt de evolutie van huurprijzen per kwartaal in kaart gebracht. In combinatie met de expertise en actuele inzichten van lokale vastgoedmakelaars is de Huurbarometer het ideale instrument om de huurprijs en dus de waarde van een pand te bepalen. Dit document bevat een overzicht van de evolutie van de huurprijzen in de gemeente van uw pand. Voor een gedetailleerde analyse voor jouw pand, kan u terecht bij uw vastgoedmakelaar.

# Ligging van uw pand

Uw pand is gelegen in de gemeente Antwerpen




## Wijk van uw pand

Een gemeente kan onderverdeeld worden in verschillende wijken. Bij het bepalen van de huurprijs voor uw pand, is het belangrijk rekening te houden met de wijk. Huurprijzen kunnen immers sterkt verschillen van wijk tot wijk.




1: MEIR - LEYSSTRAAT (SP. WALLEN) 2: KIPDORP-ST.-JACOBS (SP.WALLEN) 3: K.N.S.-NAT. BANK (SP. WALLEN) 4: STADSWAAG-BEGIJNHOF(SP.WALLEN) 5: TABAKSVEST (SPAANSE WALLEN) 6: HESSENHUIS (SPAANSE WALLEN)

# Gemiddelden gemeente - Antwerpen

Gemiddelde huurprijzen geven aan hoeveel huurders gemiddeld betalen binnen een een gemeente. Gemiddelden worden berekend door alle huurprijzen van vergelijkbare woningen in deze gemeente op te tellen en te delen door het totale aantal verhuringen. Zo geven gemiddelde huurprijzen een beeld van de marktsituatie en helpen ze om te beoordelen of een huurprijs redelijk is.

Grafieken gemiddelde huurprijzen **appartementen, studio's en flats**

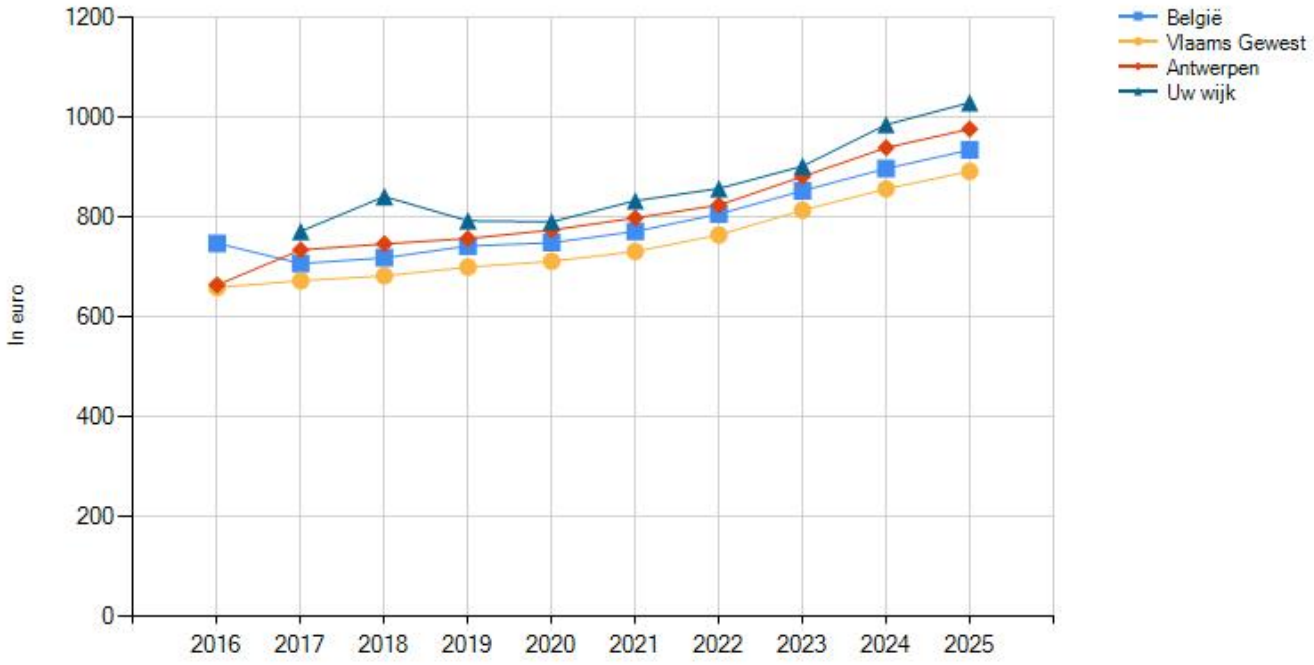


Grafieken gemiddelde huurprijzen **woonhuizen**

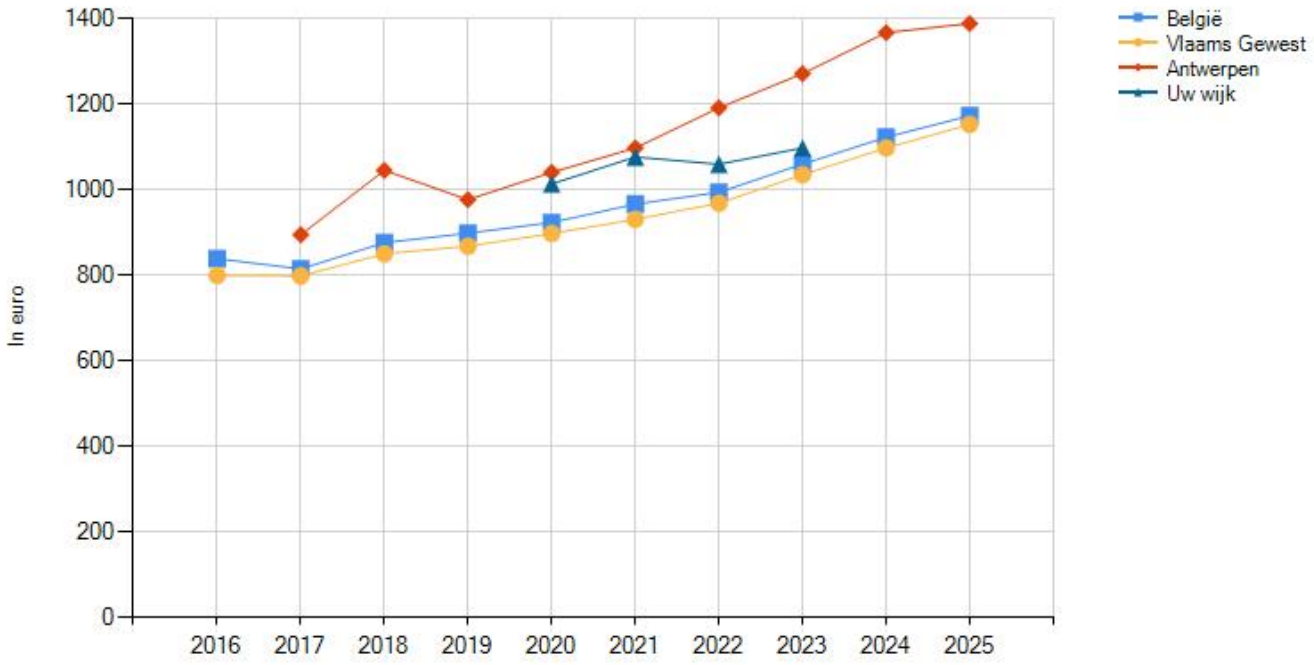

Grafieken gemiddelde huurprijzen **totaal**

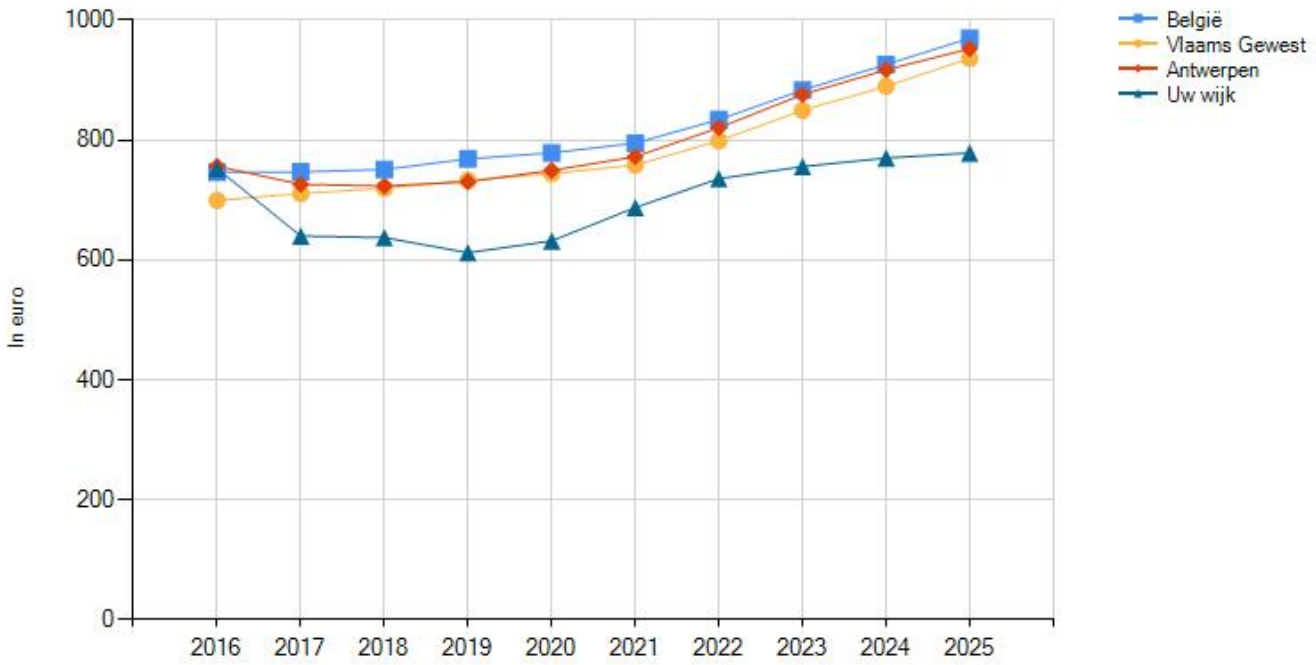

# Medianen gemeente - Antwerpen

De mediaan huurprijs geeft het middelste bedrag aan dat huurders betalen binnen een een gemeente. Om dit te berekenen, worden alle huurprijzen van laag naar hoog gerangschikt, waarna de middelste waarde wordt gekozen. De mediaan huurprijs wordt vaak gebruikt omdat ze minder beïnvloed wordt door extreem hoge of lage huurprijzen, en daardoor een realistischer beeld geeft van wat huurders doorgaans betalen.

Grafieken mediaan huurprijzen **appartementen, studio's en flats**

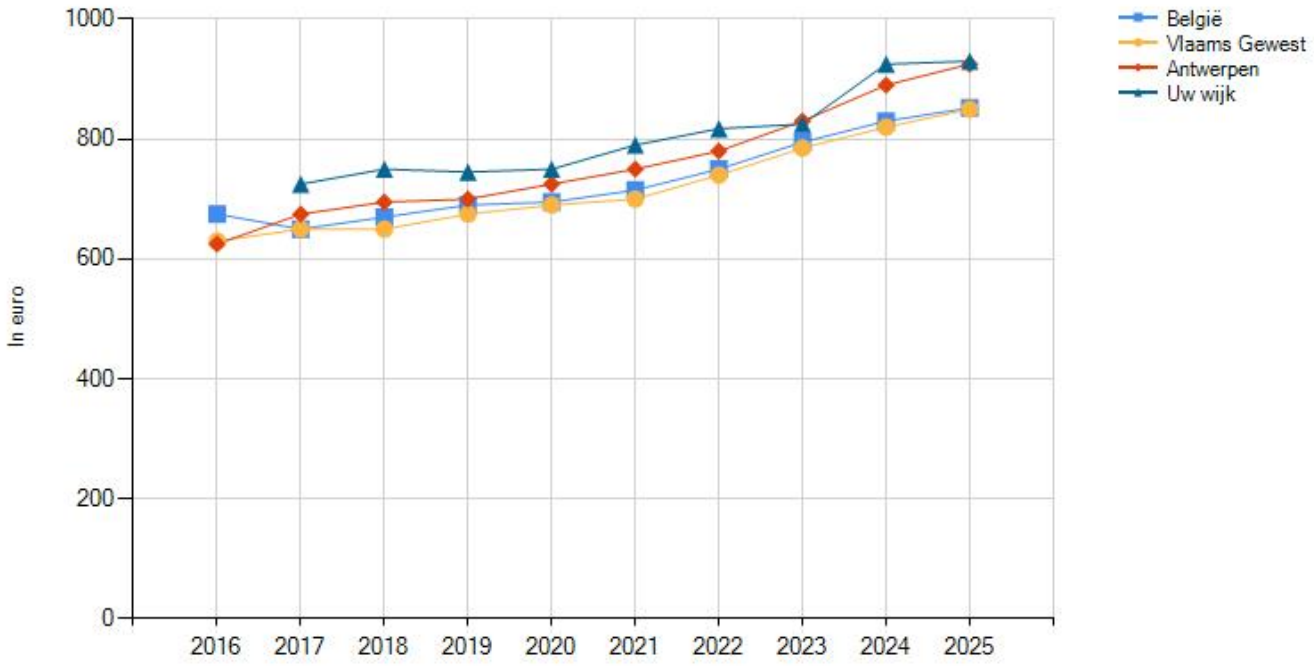


Grafieken mediaan huurprijzen **woonhuizen**

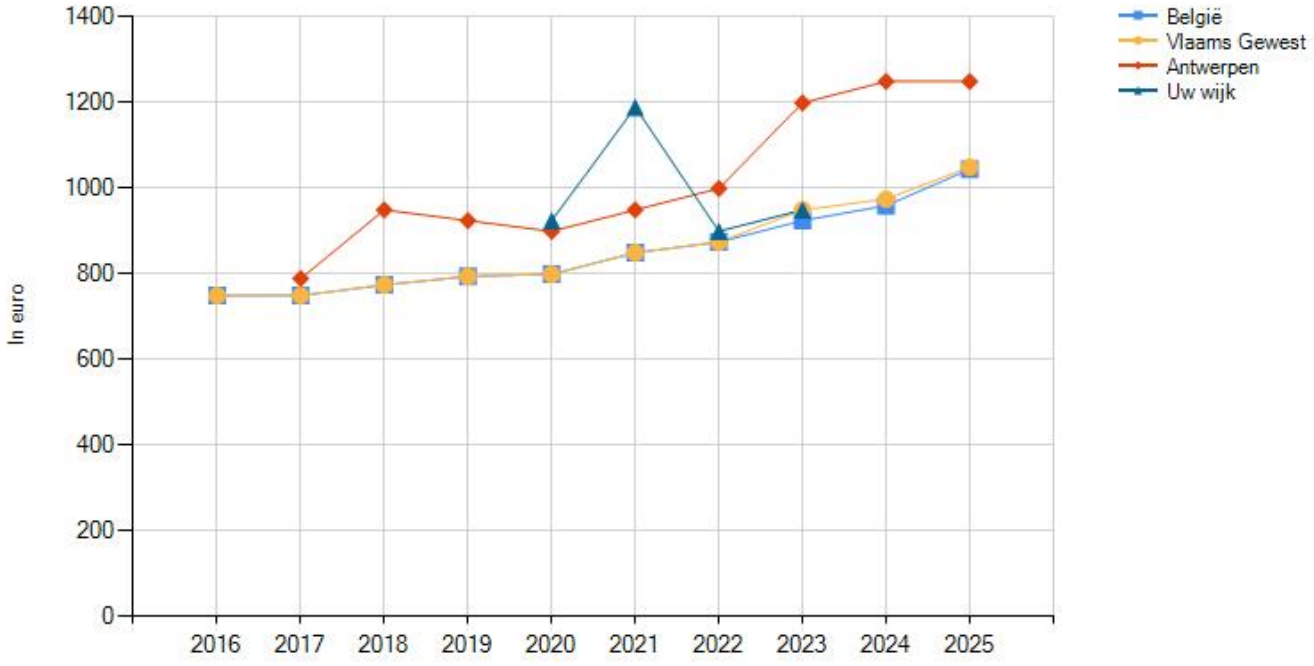

Grafieken mediaan huurprijzen **totaal**

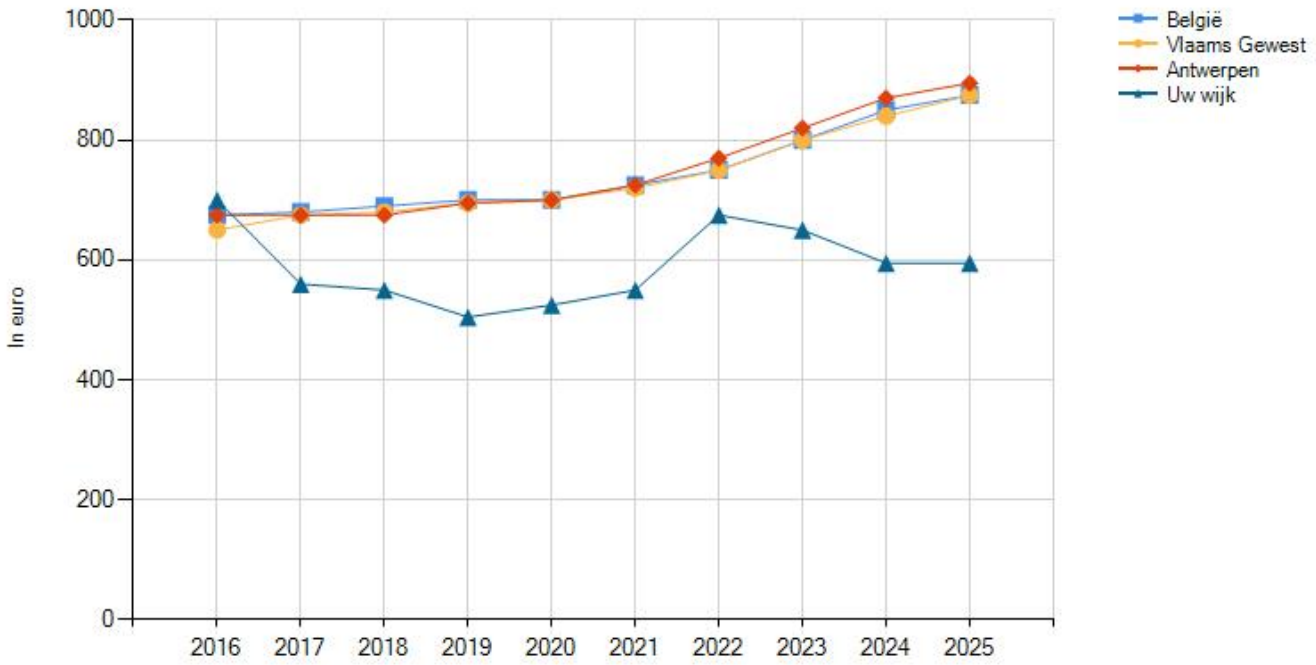

# Huurprijzen gemeente - Antwerpen

| | appartementen, studio's en flats | | | | woonhuizen | | | |
|---|---|---|---|---|---|---|---|---|
| Jaar | Gemiddelde (€) | Groei (%) | Mediaan (€) | Groei (%) | Gemiddelde (€) | Groei (%) | Mediaan (€) | Groei (%) |
| 2016 | 665,27 | 5,76 % | 625,00 | 1,63 % | - | - | - | - |
| 2017 | 735,62 | 10,57 % | 675,00 | 8,00 % | 895,92 | - | 790,00 | - |
| 2018 | 747,58 | 1,63 % | 695,00 | 2,96 % | 1.046,61 | 16,82 % | 950,00 | 20,25 % |
| 2019 | 758,45 | 1,45 % | 700,00 | 0,72 % | 977,99 | -6,56 % | 925,00 | -2,63 % |
| 2020 | 775,38 | 2,23 % | 725,00 | 3,57 % | 1.041,84 | 6,53 % | 900,00 | -2,70 % |
| 2021 | 799,62 | 3,13 % | 750,00 | 3,45 % | 1.098,92 | 5,48 % | 950,00 | 5,56 % |
| 2022 | 825,30 | 3,21 % | 780,00 | 4,00 % | 1.192,48 | 8,51 % | 1.000,00 | 5,26 % |
| 2023 | 882,41 | 6,92 % | 830,00 | 6,41 % | 1.272,53 | 6,71 % | 1.200,00 | 20,00 % |
| 2024 | 940,34 | 6,57 % | 890,00 | 7,23 % | 1.368,28 | 7,52 % | 1.250,00 | 4,17 % |
| 2025 | 977,80 | 3,98 % | 925,00 | 3,93 % | 1.389,75 | 1,57 % | 1.250,00 | 0,00 % |

# Huurpatrimonium gemeente - Antwerpen

Verdeling van de huurwoningen in gemeente Antwerpen waarvoor in 2025 een overeenkomst werd afgesloten

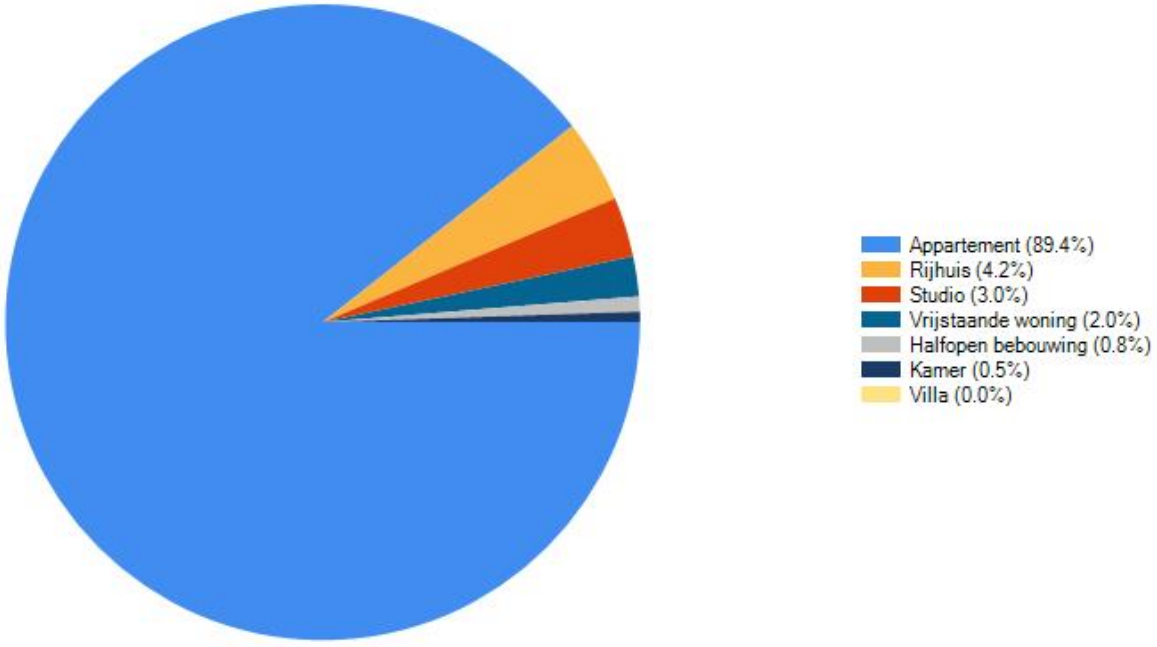

# Huurprijzen in de wijk waar uw pand ligt

De huurprijzen in uw wijk zijn in 2025 gestegen met 1.08% t.o.v. 2024. In verhouding met andere wijken in de gemeente Antwerpen zien we dat de huurprijs gemiddeld 18.27% lager in uw wijk dan in de andere wijken in de gemeente. Overleg met uw vastgoedmakelaar voor een actuele prijszetting van uw pand. Uw vastgoedmakelaar beschikt over meer details op wijkniveau en kan een goede prijsstrategie bepalen.

# Welke informatie kan u terugvinden in dit uittreksel?

## Verhuurstatistieken

Voor de verhuurstatistieken kunnen we beroep doen op registraties van huurcontracten door professionals. Enkel contracten die door vastgoedprofessionals geregistreerd zijn, worden opgenomen in de statistieken. Voor gemeenten en wijken waarvoor er minder dan 10 contracten voor een woningtype geregistreerd worden per jaar, kunnen we geen statistiek opstellen.

## Referentiejaar en typologieën

Het referentiejaar is gebaseerd op de datum van het ondertekenen van de huurovereenkomst. De vastgoedcategorieën zijn gebaseerd op de typologie van de gebouwen zoals ingegeven bij het registreren.

## Datareeksen

Omdat het mogelijk is om een huurcontract te registreren tot twee maand na ondertekening, is het mogelijk dat prijzen pas met vertraging verwerkt worden. Deze vertraging is inherent aan het proces. Overleg met je vastgoedmakelaar voor een actuele prijssetting van uw pand.

## Gegevens opvraging

| | | | |
|---|---|---|---|
| Ordernummer: | O2026-1151084 | Datum opzoeking: | 6/10/2026 |
| Referentienummer: | Frankrijklei 8, 2000 Antwerpen | Zoekdata: | 11803C0010/00F002 |
| Perceel: | 11803C0010/00F002 | | |

# Resultaat opvraging perceel gelegen in Antwerpen afdeling ANTWERPEN 3 AFD, sectie C met perceelnummer 0010/00F002 [11803C0010/00F002]

### Informatievraag: Woningen met een conformiteitsattest

**Indicatieve kaartweergave**




**Resultaat**

- Op deze locatie werden er geen entiteiten gevonden met een conformiteitsattest.

### Informatievraag: CA verplicht

**Indicatieve kaartweergave**




**Resultaat**

- Op deze locatie is een conformiteitsattest niet verplicht.

## Informatievraag: CA beperkte duurtijd

**Indicatieve kaartweergave**




**Resultaat**

- Op deze locatie bedraagt de standaard geldigheidstermijn van een conformiteitsattest 120 maanden.

**Woningkwaliteit**

De wet zegt dat iedereen recht heeft op menswaardig wonen. Een gezonde woning met een minimum aan comfort is immers een belangrijke voorwaarde voor een goede levenskwaliteit. Elke woning in Vlaanderen moet daarom voldoen aan een aantal minimumnormen op het vlak van veiligheid, gezondheid en basiscomfort. Die woningkwaliteitsnormen liggen vast in de Vlaamse Codex Wonen.

Wie een woning in Vlaanderen verhuurt, moet ervoor zorgen dat deze volledig in orde is en voldoet aan bepaalde normen. U leest meer over woningkwaliteitsnormen op de pagina ‘‘Welke zijn de woningkwaliteitsnormen?’’

Een gemeente kan het conformiteitsattest verplicht stellen voor een bepaald deel of voor alle huurwoningen (bv. de woningen in bepaalde wijken, de stadskern, woningen ouder dan 20 jaar,…). Het resultaat van deze opvraging werd hierboven weergegeven zoals bekend bij Wonen-Vlaanderen. Deze gegevensset wordt maandelijks geüpdatet. Gelieve ter volledigheid het gemeentelijk reglement te consulteren.

Het conformiteitsattest is een officieel document dat de gemeente aflevert en dat aantoont dat de woning op het moment van de controle aan de woningkwaliteitsnormen voldeed. In sommige gevallen kan ook Wonen-Vlaanderen een conformiteitsattest afleveren. Om na te gaan of een woning conform, veilig en gezond is, voert een woningcontroleur van de gemeente of van Wonen-Vlaanderen een conformiteitsonderzoek uit. Hij controleert de woning aan de hand van een technisch verslag.

De woning krijgt een conformiteitsattest als ze niet ongeschikt of onbewoonbaar is en voldoende rookmelders heeft. U leest meer over ongeschikt- en onbewoonbaarheid op de pagina ‘‘Wat als mijn woning niet in orde is?’’

Een gemeente kan de geldigheidsduur van het attest - standaard tien jaar- beperken voor een bepaald deel of voor alle huurwoningen. Het resultaat van deze opvraging werd hierboven weergegeven zoals bekend bij Wonen-Vlaanderen. Deze gegevensset wordt maandelijks geüpdatet. Gelieve ter volledigheid het gemeentelijk reglement te consulteren.

**Bron Wonen Vlaanderen**

Deze opvraging kwam tot stand in samenwerking met Wonen Vlaanderen en op basis van het Vlaams Loket Woningkwaliteit.

Vlaanderen
is wonen

**Ordernummer: O2026-1151087**
**Datum opzoeking: 6/10/2026**
**Referentienummer: 6605282**
**Zoekdata: Antwerpen**
**Perceel: 11803C0010/00F002**

## Overzicht premies met kenmerken:

### (Micro-)warmtekrachtkoppeling

- Btw-tarief van 6% bij sloop- en heropbouw van enige/eigen woning (vanaf 2024) — *Verstrekker van de premie: FOD Financiën*
- Mijn EPC-labelpremie vanaf 2025 bij energierenovatie — *Verstrekker van de premie: Vlaams Energie- en Klimaatagentschap*
- Premie voor micro-WKK kleiner dan 10 kW (biogas) — *Verstrekker van de premie: Vlaams Energie- en Klimaatagentschap*
- Verlaagd tarief voor schenkingen tot en met 31/12/2024 van gebouwen onderworpen aan een energetische renovatie — *Verstrekker van de premie: Vlaamse belastingdienst*
- Verlaagde verkooprechten tot en met 31/12/2024 bij ingrijpende energetische renovaties — *Verstrekker van de premie: Vlaamse belastingdienst*

### Aanpassingswerken senioren/handicap

- Aanpassingspremie — *Verstrekker van de premie: Wonen in Vlaanderen*
- Btw-tarief van 6% bij renovatie van woningen — *Verstrekker van de premie: FOD Financiën*
- Renovatietoelage voor handelspanden — *Verstrekker van de premie: Antwerpen*
- Tegemoetkoming voor woningaanpassing — *Verstrekker van de premie: VAPH*
- Toelage zelfstandig wonen voor 65-plussers — *Verstrekker van de premie: Antwerpen*

### Andere werken binnenafwerking

- Btw-tarief van 6% bij sloop- en heropbouw van enige/eigen woning (vanaf 2024) — *Verstrekker van de premie: FOD Financiën*

### Andere werken buitenschrijnwerk

- Btw-tarief van 6% bij sloop- en heropbouw van enige/eigen woning (vanaf 2024) — *Verstrekker van de premie: FOD Financiën*
- Btw-tarief van 6% bij renovatie van woningen — *Verstrekker van de premie: FOD Financiën*
- Premie voor energetische renovatie van appartementsgebouwen — *Verstrekker van de premie: Antwerpen*

### Andere werken dak

- Btw-tarief van 6% bij sloop- en heropbouw van enige/eigen woning (vanaf 2024) — *Verstrekker van de premie: FOD Financiën*
- Klimaatpremie: jouw steun voor meer groen en water — *Verstrekker van de premie: Antwerpen*
- Mijn VerbouwPremie (MVP) — *Verstrekker van de premie: Wonen in Vlaanderen*
- Premie voor energetische renovatie van appartementsgebouwen — *Verstrekker van de premie: Antwerpen*

### Andere werken elektriciteit

- Btw-tarief van 6% bij sloop- en heropbouw van enige/eigen woning (vanaf 2024) — *Verstrekker van de premie: FOD Financiën*
- Premie voor sturingsapparaat voor elektrische warmte — *Verstrekker van de premie: Fluvius*

### Andere werken isolatie

- Btw-tarief van 6% bij sloop- en heropbouw van enige/eigen woning (vanaf 2024) — *Verstrekker van de premie: FOD Financiën*
- Mijn VerbouwBegeleiding voor eigenaars — *Verstrekker van de premie: Vlaams*

*Energie- en Klimaatagentschap*

- Premie voor energetische renovatie van appartementsgebouwen — *Verstrekker van de premie: Antwerpen*
- Verlaagd tarief voor schenkingen tot en met 31/12/2024 van gebouwen onderworpen aan een energetische renovatie — *Verstrekker van de premie: Vlaamse belastingdienst*
- Verlaagde verkooprechten tot en met 31/12/2024 bij ingrijpende energetische renovaties — *Verstrekker van de premie: Vlaamse belastingdienst*

## Andere werken preventie

- Klimaatpremie: jouw steun voor meer groen en water — *Verstrekker van de premie: Antwerpen*

## Andere werken rond het huis

- Btw-tarief van 6% bij renovatie van woningen — *Verstrekker van de premie: FOD Financiën*
- Klimaatpremie: jouw steun voor meer groen en water — *Verstrekker van de premie: Antwerpen*

## Andere werken ruwbouw

- Aanpassingspremie — *Verstrekker van de premie: Wonen in Vlaanderen*
- Btw-tarief van 6% bij sloop- en heropbouw van enige/eigen woning (vanaf 2024) — *Verstrekker van de premie: FOD Financiën*
- Btw-tarief van 6% bij renovatie van woningen — *Verstrekker van de premie: FOD Financiën*
- Renovatietoelage voor handelspanden — *Verstrekker van de premie: Antwerpen*
- Tegemoetkoming voor woningaanpassing — *Verstrekker van de premie: VAPH*
- Toelage zelfstandig wonen voor 65-plussers — *Verstrekker van de premie: Antwerpen*

## Andere werken sanitair

- Btw-tarief van 6% bij sloop- en heropbouw van enige/eigen woning (vanaf 2024) — *Verstrekker van de premie: FOD Financiën*
- Gratis putwateronderzoek — *Verstrekker van de premie: Vlaamse Milieumaatschappij*

## Andere werken verwarming

- Aansluitpremie warmtenet — *Verstrekker van de premie: Vlaams Energie- en Klimaatagentschap*
- Btw-tarief van 6% bij sloop- en heropbouw van enige/eigen woning (vanaf 2024) — *Verstrekker van de premie: FOD Financiën*
- Mijn EPC-labelpremie vanaf 2025 bij energierenovatie — *Verstrekker van de premie: Vlaams Energie- en Klimaatagentschap*
- Mijn VerbouwLening — *Verstrekker van de premie: Vlaams Energie- en Klimaatagentschap*
- Mijn VerbouwPremie (MVP) — *Verstrekker van de premie: Wonen in Vlaanderen*
- Premie voor sturingsapparaat voor elektrische warmte — *Verstrekker van de premie: Fluvius*
- Totaalrenovatiebonus (BENO-pass) — *Verstrekker van de premie: Fluvius*
- Ventilatiesysteem aanmelden voor de totaalrenovatiebonus — *Verstrekker van de premie: Fluvius*

## Asbest verwijderen

- Mijn VerbouwPremie (MVP) — *Verstrekker van de premie: Wonen in Vlaanderen*
- Ondersteuning en subsidies bij asbestverwijdering — *Verstrekker van de premie: Openbare Vlaamse Afvalstoffenmaatschappij*
- Premie asbestverwijdering in combinatie met zonnepanelen voor dak van niet-verwarmd, niet-residentieel gebouw — *Verstrekker van de premie: Fluvius*

## Bekleding wanden, plafonds, vloeren

- Btw-tarief van 6% bij sloop- en heropbouw van enige/eigen woning (vanaf 2024) — *Verstrekker van de premie: FOD Financiën*

## BINNENAFWERKING

-

| | |
|---|---|
| Call groene warmte, restwarmte en energie-efficiënte stadsverwarming | *Verstrekker van de premie: Vlaams Energie- en Klimaatagentschap* |

## Binnenschrijnwerk

| | |
|---|---|
| • Btw-tarief van 6% bij sloop- en heropbouw van enige/eigen woning (vanaf 2024) | *Verstrekker van de premie: FOD Financiën* |
| • Renovatietoelage voor handelspanden | *Verstrekker van de premie: Antwerpen* |
| • Verlaagd tarief voor schenkingen van gebouwen met conformiteitsattest die verhuurd worden | *Verstrekker van de premie: Vlaamse belastingdienst* |

## Bouwadvies

| | |
|---|---|
| • Btw-tarief van 6% bij sloop- en heropbouw van enige/eigen woning (vanaf 2024) | *Verstrekker van de premie: FOD Financiën* |
| • Duurzaam bouwadvies | *Verstrekker van de premie: Provincie Antwerpen* |
| • Gratis energieadvies aan huis | *Verstrekker van de premie: Antwerpen* |
| • Gratis verbouwadvies voor appartementsgebouwen | *Verstrekker van de premie: Antwerpen* |
| • Mijn energiescan | *Verstrekker van de premie: Vlaams Energie- en Klimaatagentschap* |

## Brandbeveiliging

| | |
|---|---|
| • Btw-tarief van 6% bij renovatie van woningen | *Verstrekker van de premie: FOD Financiën* |
| • Renovatietoelage voor handelspanden | *Verstrekker van de premie: Antwerpen* |
| • Verlaagd tarief voor schenkingen van gebouwen met conformiteitsattest die verhuurd worden | *Verstrekker van de premie: Vlaamse belastingdienst* |

## BUITENSCHRIJNWERK

| | |
|---|---|
| • Call groene warmte, restwarmte en energie-efficiënte stadsverwarming | *Verstrekker van de premie: Vlaams Energie- en Klimaatagentschap* |
| • Renovatiepremie voor verhuurders | *Verstrekker van de premie: Antwerpen* |

## Centrale verwarming

| | |
|---|---|
| • Btw-tarief van 6% bij sloop- en heropbouw van enige/eigen woning (vanaf 2024) | *Verstrekker van de premie: FOD Financiën* |
| • Btw-tarief van 6% bij renovatie van woningen | *Verstrekker van de premie: FOD Financiën* |
| • Mijn EPC-labelpremie vanaf 2025 bij energierenovatie | *Verstrekker van de premie: Vlaams Energie- en Klimaatagentschap* |
| • Totaalrenovatiebonus (BENO-pass) | *Verstrekker van de premie: Fluvius* |
| • Verlaagd tarief voor schenkingen tot en met 31/12/2024 van gebouwen onderworpen aan een energetische renovatie | *Verstrekker van de premie: Vlaamse belastingdienst* |
| • Verlaagd tarief voor schenkingen van gebouwen met conformiteitsattest die verhuurd worden | *Verstrekker van de premie: Vlaamse belastingdienst* |
| • Verlaagde verkooprechten tot en met 31/12/2024 bij ingrijpende energetische renovaties | *Verstrekker van de premie: Vlaamse belastingdienst* |

## CO-preventie

| | |
|---|---|
| • Renovatietoelage voor handelspanden | *Verstrekker van de premie: Antwerpen* |
| • Verlaagd tarief voor schenkingen van gebouwen met conformiteitsattest die verhuurd worden | *Verstrekker van de premie: Vlaamse belastingdienst* |

## DAK

| | |
|---|---|
| • Call groene warmte, restwarmte en energie-efficiënte stadsverwarming | *Verstrekker van de premie: Vlaams Energie- en Klimaatagentschap* |
| • Renovatiepremie voor verhuurders | *Verstrekker van de premie: Antwerpen* |

## Dakbedekking

| | |
|---|---|
| • Btw-tarief van 6% bij sloop- en heropbouw van enige/eigen woning (vanaf 2024) | *Verstrekker van de premie: FOD Financiën* |
| • Premie voor energetische renovatie van appartementsgebouwen | *Verstrekker van de premie: Antwerpen* |

## Dakisolatie / Zoldervloerisolatie

- Btw-tarief van 6% bij sloop- en heropbouw van enige/eigen woning (vanaf 2024) — *Verstrekker van de premie: FOD Financiën*
- Btw-tarief van 6% bij renovatie van woningen — *Verstrekker van de premie: FOD Financiën*
- Mijn VerbouwBegeleiding voor eigenaars — *Verstrekker van de premie: Vlaams Energie- en Klimaatagentschap*
- Mijn VerbouwLening — *Verstrekker van de premie: Vlaams Energie- en Klimaatagentschap*
- Mijn VerbouwPremie (MVP) — *Verstrekker van de premie: Wonen in Vlaanderen*
- Premie voor energetische renovatie van appartementsgebouwen — *Verstrekker van de premie: Antwerpen*
- Renovatiepremie voor verhuurders — *Verstrekker van de premie: Antwerpen*
- Totaalrenovatiebonus (BENO-pass) — *Verstrekker van de premie: Fluvius*
- Verlaagd tarief voor schenkingen tot en met 31/12/2024 van gebouwen onderworpen aan een energetische renovatie — *Verstrekker van de premie: Vlaamse belastingdienst*
- Verlaagd tarief voor schenkingen van gebouwen met conformiteitsattest die verhuurd worden — *Verstrekker van de premie: Vlaamse belastingdienst*
- Verlaagde verkooprechten tot en met 31/12/2024 bij ingrijpende energetische renovaties — *Verstrekker van de premie: Vlaamse belastingdienst*

## Dakisolatie / Zoldervloerisolatie

- Btw-tarief van 6% bij sloop- en heropbouw van enige/eigen woning (vanaf 2024) — *Verstrekker van de premie: FOD Financiën*
- Btw-tarief van 6% bij renovatie van woningen — *Verstrekker van de premie: FOD Financiën*
- Mijn EPC-labelpremie vanaf 2025 bij energierenovatie — *Verstrekker van de premie: Vlaams Energie- en Klimaatagentschap*
- Mijn VerbouwLening — *Verstrekker van de premie: Vlaams Energie- en Klimaatagentschap*
- Mijn VerbouwPremie (MVP) — *Verstrekker van de premie: Wonen in Vlaanderen*
- Premie voor energetische renovatie van appartementsgebouwen — *Verstrekker van de premie: Antwerpen*
- Totaalrenovatiebonus (BENO-pass) — *Verstrekker van de premie: Fluvius*
- Verlaagd tarief voor schenkingen tot en met 31/12/2024 van gebouwen onderworpen aan een energetische renovatie — *Verstrekker van de premie: Vlaamse belastingdienst*
- Verlaagd tarief voor schenkingen van gebouwen met conformiteitsattest die verhuurd worden — *Verstrekker van de premie: Vlaamse belastingdienst*

## Dakstructuur

- Btw-tarief van 6% bij sloop- en heropbouw van enige/eigen woning (vanaf 2024) — *Verstrekker van de premie: FOD Financiën*
- Klimaatpremie: jouw steun voor meer groen en water — *Verstrekker van de premie: Antwerpen*
- Mijn VerbouwLening — *Verstrekker van de premie: Vlaams Energie- en Klimaatagentschap*
- Mijn VerbouwPremie (MVP) — *Verstrekker van de premie: Wonen in Vlaanderen*
- Premie voor energetische renovatie van appartementsgebouwen — *Verstrekker van de premie: Antwerpen*
- Totaalrenovatiebonus (BENO-pass) — *Verstrekker van de premie: Fluvius*

## EEN WONING BOUWEN

- Btw-tarief van 6% bij sloop- en heropbouw van enige/eigen woning (vanaf 2024) — *Verstrekker van de premie: FOD Financiën*
- Call groene warmte, restwarmte en energie-efficiënte stadsverwarming — *Verstrekker van de premie: Vlaams Energie- en Klimaatagentschap*

## ELEKTRICITEIT

- Call groene warmte, restwarmte en energie-efficiënte stadsverwarming — *Verstrekker van de premie: Vlaams Energie- en Klimaatagentschap*

## Elektrische installatie

- Btw-tarief van 6% bij sloop- en heropbouw van enige/eigen woning (vanaf 2024) — *Verstrekker van de premie: FOD Financiën*
- Btw-tarief van 6% bij renovatie van woningen — *Verstrekker van de premie: FOD Financiën*
- Mijn VerbouwPremie (MVP) — *Verstrekker van de premie: Wonen in Vlaanderen*
- Renovatietoelage voor handelspanden — *Verstrekker van de premie: Antwerpen*
- Verlaagd tarief voor schenkingen tot en met 31/12/2024 van gebouwen onderworpen aan een energetische renovatie — *Verstrekker van de premie: Vlaamse belastingdienst*
- Verlaagd tarief voor schenkingen van gebouwen met conformiteitsattest die verhuurd worden — *Verstrekker van de premie: Vlaamse belastingdienst*
- Verlaagde verkooprechten tot en met 31/12/2024 bij ingrijpende energetische renovaties — *Verstrekker van de premie: Vlaamse belastingdienst*

## Funderingen

- Btw-tarief van 6% bij sloop- en heropbouw van enige/eigen woning (vanaf 2024) — *Verstrekker van de premie: FOD Financiën*
- Mijn VerbouwLening — *Verstrekker van de premie: Vlaams Energie- en Klimaatagentschap*
- Mijn VerbouwPremie (MVP) — *Verstrekker van de premie: Wonen in Vlaanderen*
- Verlaagd tarief voor schenkingen van gebouwen met conformiteitsattest die verhuurd worden — *Verstrekker van de premie: Vlaamse belastingdienst*

## Gevels/muren

- Btw-tarief van 6% bij sloop- en heropbouw van enige/eigen woning (vanaf 2024) — *Verstrekker van de premie: FOD Financiën*
- Btw-tarief van 6% bij renovatie van woningen — *Verstrekker van de premie: FOD Financiën*
- Mijn VerbouwPremie (MVP) — *Verstrekker van de premie: Wonen in Vlaanderen*
- Renovatiepremie voor verhuurders — *Verstrekker van de premie: Antwerpen*
- Renovatietoelage voor handelspanden — *Verstrekker van de premie: Antwerpen*
- Totaalrenovatiebonus (BENO-pass) — *Verstrekker van de premie: Fluvius*
- Verlaagd tarief voor schenkingen tot en met 31/12/2024 van gebouwen onderworpen aan een energetische renovatie — *Verstrekker van de premie: Vlaamse belastingdienst*
- Verlaagde verkooprechten tot en met 31/12/2024 bij ingrijpende energetische renovaties — *Verstrekker van de premie: Vlaamse belastingdienst*

## Inbraakbeveiliging

- Btw-tarief van 6% bij renovatie van woningen — *Verstrekker van de premie: FOD Financiën*
- Renovatietoelage voor handelspanden — *Verstrekker van de premie: Antwerpen*

## Individueel verwarmingstoestel

- Btw-tarief van 6% bij sloop- en heropbouw van enige/eigen woning (vanaf 2024) — *Verstrekker van de premie: FOD Financiën*
- Btw-tarief van 6% bij renovatie van woningen — *Verstrekker van de premie: FOD Financiën*
- Mijn EPC-labelpremie vanaf 2025 bij energierenovatie — *Verstrekker van de premie: Vlaams Energie- en Klimaatagentschap*

## ISOLATIE

- Call groene warmte, restwarmte en energie-efficiënte stadsverwarming — *Verstrekker van de premie: Vlaams Energie- en Klimaatagentschap*
- Mijn EPC-labelpremie vanaf 2025 bij energierenovatie — *Verstrekker van de premie: Vlaams Energie- en Klimaatagentschap*

## Isolerend glas

- Btw-tarief van 6% bij sloop- en heropbouw van enige/eigen woning (vanaf 2024) — *Verstrekker van de premie: FOD Financiën*
- Mijn EPC-labelpremie vanaf 2025 bij energierenovatie — *Verstrekker van de premie: Vlaams*

| | |
|---|---|
| | *Energie- en Klimaatagentschap* |
| • Mijn VerbouwLening | *Verstrekker van de premie: Vlaams Energie- en Klimaatagentschap* |
| • Mijn VerbouwPremie (MVP) | *Verstrekker van de premie: Wonen in Vlaanderen* |
| • Premie voor energetische renovatie van appartementsgebouwen | *Verstrekker van de premie: Antwerpen* |
| • Totaalrenovatiebonus (BENO-pass) | *Verstrekker van de premie: Fluvius* |
| • Verlaagd tarief voor schenkingen tot en met 31/12/2024 van gebouwen onderworpen aan een energetische renovatie | *Verstrekker van de premie: Vlaamse belastingdienst* |
| • Verlaagd tarief voor schenkingen van gebouwen met conformiteitsattest die verhuurd worden | *Verstrekker van de premie: Vlaamse belastingdienst* |
| • Verlaagde verkooprechten tot en met 31/12/2024 bij ingrijpende energetische renovaties | *Verstrekker van de premie: Vlaamse belastingdienst* |

## Isolerend glas

| | |
|---|---|
| • Btw-tarief van 6% bij sloop- en heropbouw van enige/eigen woning (vanaf 2024) | *Verstrekker van de premie: FOD Financiën* |
| • Mijn VerbouwBegeleiding voor eigenaars | *Verstrekker van de premie: Vlaams Energie- en Klimaatagentschap* |
| • Mijn VerbouwLening | *Verstrekker van de premie: Vlaams Energie- en Klimaatagentschap* |
| • Mijn VerbouwPremie (MVP) | *Verstrekker van de premie: Wonen in Vlaanderen* |
| • Premie voor energetische renovatie van appartementsgebouwen | *Verstrekker van de premie: Antwerpen* |
| • Renovatiepremie voor verhuurders | *Verstrekker van de premie: Antwerpen* |
| • Totaalrenovatiebonus (BENO-pass) | *Verstrekker van de premie: Fluvius* |
| • Verlaagd tarief voor schenkingen tot en met 31/12/2024 van gebouwen onderworpen aan een energetische renovatie | *Verstrekker van de premie: Vlaamse belastingdienst* |
| • Verlaagd tarief voor schenkingen van gebouwen met conformiteitsattest die verhuurd worden | *Verstrekker van de premie: Vlaamse belastingdienst* |
| • Verlaagde verkooprechten tot en met 31/12/2024 bij ingrijpende energetische renovaties | *Verstrekker van de premie: Vlaamse belastingdienst* |

## Kelder

| | |
|---|---|
| • Btw-tarief van 6% bij sloop- en heropbouw van enige/eigen woning (vanaf 2024) | *Verstrekker van de premie: FOD Financiën* |

## Lenen voor verbouwing

| | |
|---|---|
| • Erfgoedlening | *Verstrekker van de premie: Vlaams agentschap Onroerend Erfgoed* |
| • Mijn VerbouwLening | *Verstrekker van de premie: Vlaams Energie- en Klimaatagentschap* |
| • Sociale lening bij een erkende kredietmaatschappij | *Verstrekker van de premie: Vlaanderen* |
| • Verzekering gewaarborgd wonen | *Verstrekker van de premie: Vlaams Woningfonds* |
| • Vlaamse woonlening | *Verstrekker van de premie: Vlaams Woningfonds* |

## Muurisolatie

| | |
|---|---|
| • Btw-tarief van 6% bij sloop- en heropbouw van enige/eigen woning (vanaf 2024) | *Verstrekker van de premie: FOD Financiën* |
| • Btw-tarief van 6% bij renovatie van woningen | *Verstrekker van de premie: FOD Financiën* |
| • Mijn EPC-labelpremie vanaf 2025 bij energierenovatie | *Verstrekker van de premie: Vlaams Energie- en Klimaatagentschap* |
| • Mijn VerbouwLening | *Verstrekker van de premie: Vlaams Energie- en Klimaatagentschap* |
| • Mijn VerbouwPremie (MVP) | *Verstrekker van de premie: Wonen in Vlaanderen* |
| • Renovatiepremie voor verhuurders | *Verstrekker van de premie: Antwerpen* |
| • Totaalrenovatiebonus (BENO-pass) | *Verstrekker van de premie: Fluvius* |

- Verlaagd tarief voor schenkingen tot en met 31/12/2024 van gebouwen onderworpen aan een energetische renovatie — *Verstrekker van de premie: Vlaamse belastingdienst*
- Verlaagde verkooprechten tot en met 31/12/2024 bij ingrijpende energetische renovaties — *Verstrekker van de premie: Vlaamse belastingdienst*

## Muurisolatie

- Btw-tarief van 6% bij sloop- en heropbouw van enige/eigen woning (vanaf 2024) — *Verstrekker van de premie: FOD Financiën*
- Btw-tarief van 6% bij renovatie van woningen — *Verstrekker van de premie: FOD Financiën*
- Mijn VerbouwBegeleiding voor eigenaars — *Verstrekker van de premie: Vlaams Energie- en Klimaatagentschap*
- Mijn VerbouwLening — *Verstrekker van de premie: Vlaams Energie- en Klimaatagentschap*
- Mijn VerbouwPremie (MVP) — *Verstrekker van de premie: Wonen in Vlaanderen*
- Premie voor energetische renovatie van appartementsgebouwen — *Verstrekker van de premie: Antwerpen*
- Renovatiepremie voor verhuurders — *Verstrekker van de premie: Antwerpen*
- Totaalrenovatiebonus (BENO-pass) — *Verstrekker van de premie: Fluvius*
- Verlaagd tarief voor schenkingen tot en met 31/12/2024 van gebouwen onderworpen aan een energetische renovatie — *Verstrekker van de premie: Vlaamse belastingdienst*
- Verlaagde verkooprechten tot en met 31/12/2024 bij ingrijpende energetische renovaties — *Verstrekker van de premie: Vlaamse belastingdienst*

## Omvormen van woning/gebouw

- Btw-tarief van 6% bij renovatie van woningen — *Verstrekker van de premie: FOD Financiën*
- Sociale lening bij een erkende kredietmaatschappij — *Verstrekker van de premie: Vlaanderen*

## Passiefhuis

- Mijn VerbouwLening — *Verstrekker van de premie: Vlaams Energie- en Klimaatagentschap*
- Verlaagd tarief voor schenkingen tot en met 31/12/2024 van gebouwen onderworpen aan een energetische renovatie — *Verstrekker van de premie: Vlaamse belastingdienst*
- Verlaagde verkooprechten tot en met 31/12/2024 bij ingrijpende energetische renovaties — *Verstrekker van de premie: Vlaamse belastingdienst*
- Vermindering onroerende voorheffing energiezuinige gebouwen (tot 30/9/2025 - aanvraag omgevingsvergunning) — *Verstrekker van de premie: Vlaamse belastingdienst*

## Premies nieuwbouw

- Duurzaam bouwadvies — *Verstrekker van de premie: Provincie Antwerpen*
- Gratis putwateronderzoek — *Verstrekker van de premie: Vlaamse Milieumaatschappij*
- Premie voor micro-WKK kleiner dan 10 kW (biogas) — *Verstrekker van de premie: Vlaams Energie- en Klimaatagentschap*
- Sociale lening bij een erkende kredietmaatschappij — *Verstrekker van de premie: Vlaanderen*
- Vermindering onroerende voorheffing energiezuinige gebouwen (tot 30/9/2025 - aanvraag omgevingsvergunning) — *Verstrekker van de premie: Vlaamse belastingdienst*
- Verzekering gewaarborgd wonen — *Verstrekker van de premie: Vlaams Woningfonds*
- Vrijstelling van de onroerende voorheffing na renovatie of vervangbouw van verwaarloosde, ongeschikte of onbewoonbare onroerende goederen — *Verstrekker van de premie: Vlaamse belastingdienst*

## PREVENTIE

- Call groene warmte, restwarmte en energie-efficiënte stadsverwarming — *Verstrekker van de premie: Vlaams Energie- en Klimaatagentschap*

## Preventie wateroverlast

- Klimaatpremie: jouw steun voor meer groen en water — *Verstrekker van de premie: Antwerpen*

## Ramen en buitendeuren

- Btw-tarief van 6% bij sloop- en heropbouw van enige/eigen woning (vanaf 2024) — *Verstrekker van de premie: FOD Financiën*
- Mijn VerbouwLening — *Verstrekker van de premie: Vlaams Energie- en Klimaatagentschap*
- Mijn VerbouwPremie (MVP) — *Verstrekker van de premie: Wonen in Vlaanderen*
- Premie voor energetische renovatie van appartementsgebouwen — *Verstrekker van de premie: Antwerpen*
- Totaalrenovatiebonus (BENO-pass) — *Verstrekker van de premie: Fluvius*
- Verlaagd tarief voor schenkingen tot en met 31/12/2024 van gebouwen onderworpen aan een energetische renovatie — *Verstrekker van de premie: Vlaamse belastingdienst*
- Verlaagd tarief voor schenkingen van gebouwen met conformiteitsattest die verhuurd worden — *Verstrekker van de premie: Vlaamse belastingdienst*
- Verlaagde verkooprechten tot en met 31/12/2024 bij ingrijpende energetische renovaties — *Verstrekker van de premie: Vlaamse belastingdienst*

## Regenwater, afvalwater

- Btw-tarief van 6% bij sloop- en heropbouw van enige/eigen woning (vanaf 2024) — *Verstrekker van de premie: FOD Financiën*
- Klimaatpremie: jouw steun voor meer groen en water — *Verstrekker van de premie: Antwerpen*
- Mijn VerbouwPremie (MVP) — *Verstrekker van de premie: Wonen in Vlaanderen*
- Premie voor een infiltratievoorziening — *Verstrekker van de premie: Fluvius*
- Vrijstelling van de heffing op waterverontreiniging — *Verstrekker van de premie: Vlaamse Milieumaatschappij*

## Regenwater, afvalwater

- Klimaatpremie: jouw steun voor meer groen en water — *Verstrekker van de premie: Antwerpen*
- Mijn VerbouwPremie (MVP) — *Verstrekker van de premie: Wonen in Vlaanderen*
- Premie voor een infiltratievoorziening — *Verstrekker van de premie: Fluvius*
- Vrijstelling van de heffing op waterverontreiniging — *Verstrekker van de premie: Vlaamse Milieumaatschappij*

## ROND HET HUIS

- Call groene warmte, restwarmte en energie-efficiënte stadsverwarming — *Verstrekker van de premie: Vlaams Energie- en Klimaatagentschap*

## RUWBOUW

- Call groene warmte, restwarmte en energie-efficiënte stadsverwarming — *Verstrekker van de premie: Vlaams Energie- en Klimaatagentschap*

## SANITAIR

- Call groene warmte, restwarmte en energie-efficiënte stadsverwarming — *Verstrekker van de premie: Vlaams Energie- en Klimaatagentschap*

## Sanitair warm water

- Btw-tarief van 6% bij sloop- en heropbouw van enige/eigen woning (vanaf 2024) — *Verstrekker van de premie: FOD Financiën*
- Gratis putwateronderzoek — *Verstrekker van de premie: Vlaamse Milieumaatschappij*
- Mijn VerbouwLening — *Verstrekker van de premie: Vlaams Energie- en Klimaatagentschap*
- Mijn VerbouwPremie (MVP) — *Verstrekker van de premie: Wonen in Vlaanderen*
- Totaalrenovatiebonus (BENO-pass) — *Verstrekker van de premie: Fluvius*
- Verlaagd tarief voor schenkingen tot en met 31/12/2024 van gebouwen onderworpen aan een energetische renovatie — *Verstrekker van de premie: Vlaamse belastingdienst*
- Verlaagd tarief voor schenkingen van gebouwen met conformiteitsattest die verhuurd worden — *Verstrekker van de premie: Vlaamse belastingdienst*
- Verlaagde verkooprechten tot en met 31/12/2024 bij ingrijpende energetische renovaties — *Verstrekker van de premie: Vlaamse belastingdienst*

## Sanitaire toestellen

- Aanpassingspremie — *Verstrekker van de premie: Wonen in Vlaanderen*
- Btw-tarief van 6% bij sloop- en heropbouw van enige/eigen woning (vanaf 2024) — *Verstrekker van de premie: FOD Financiën*
- Btw-tarief van 6% bij renovatie van woningen — *Verstrekker van de premie: FOD Financiën*
- Mijn VerbouwPremie (MVP) — *Verstrekker van de premie: Wonen in Vlaanderen*
- Tegemoetkoming voor woningaanpassing — *Verstrekker van de premie: VAPH*
- Toelage zelfstandig wonen voor 65-plussers — *Verstrekker van de premie: Antwerpen*
- Verlaagd tarief voor schenkingen van gebouwen met conformiteitsattest die verhuurd worden — *Verstrekker van de premie: Vlaamse belastingdienst*

## Schoorsteen

- Btw-tarief van 6% bij sloop- en heropbouw van enige/eigen woning (vanaf 2024) — *Verstrekker van de premie: FOD Financiën*
- Mijn VerbouwPremie (MVP) — *Verstrekker van de premie: Wonen in Vlaanderen*

## Slopen

- Btw-tarief van 6% bij sloop- en heropbouw van enige/eigen woning (vanaf 2024) — *Verstrekker van de premie: FOD Financiën*
- Btw-tarief van 6% bij renovatie van woningen — *Verstrekker van de premie: FOD Financiën*
- Vrijstelling van de onroerende voorheffing na renovatie of vervangbouw van verwaarloosde, ongeschikte of onbewoonbare onroerende goederen — *Verstrekker van de premie: Vlaamse belastingdienst*

## SPECIFIEKE WERKEN

- Call groene warmte, restwarmte en energie-efficiënte stadsverwarming — *Verstrekker van de premie: Vlaams Energie- en Klimaatagentschap*

## Verlichting

- Btw-tarief van 6% bij sloop- en heropbouw van enige/eigen woning (vanaf 2024) — *Verstrekker van de premie: FOD Financiën*

## VERWARMING

- Call groene warmte, restwarmte en energie-efficiënte stadsverwarming — *Verstrekker van de premie: Vlaams Energie- en Klimaatagentschap*

## Vloeren en trappen

- Btw-tarief van 6% bij sloop- en heropbouw van enige/eigen woning (vanaf 2024) — *Verstrekker van de premie: FOD Financiën*
- Mijn VerbouwLening — *Verstrekker van de premie: Vlaams Energie- en Klimaatagentschap*
- Mijn VerbouwPremie (MVP) — *Verstrekker van de premie: Wonen in Vlaanderen*
- Renovatiepremie voor verhuurders — *Verstrekker van de premie: Antwerpen*
- Totaalrenovatiebonus (BENO-pass) — *Verstrekker van de premie: Fluvius*
- Verlaagde verkooprechten tot en met 31/12/2024 bij ingrijpende energetische renovaties — *Verstrekker van de premie: Vlaamse belastingdienst*

## Vloerisolatie / Kelderisolatie

- Btw-tarief van 6% bij sloop- en heropbouw van enige/eigen woning (vanaf 2024) — *Verstrekker van de premie: FOD Financiën*
- Btw-tarief van 6% bij renovatie van woningen — *Verstrekker van de premie: FOD Financiën*
- Mijn VerbouwBegeleiding voor eigenaars — *Verstrekker van de premie: Vlaams Energie- en Klimaatagentschap*
- Mijn VerbouwLening — *Verstrekker van de premie: Vlaams Energie- en Klimaatagentschap*
- Mijn VerbouwPremie (MVP) — *Verstrekker van de premie: Wonen in*

| | |
|---|---|
| | *Vlaanderen* |
| • Premie voor energetische renovatie van appartementsgebouwen | *Verstrekker van de premie: Antwerpen* |
| • Renovatiepremie voor verhuurders | *Verstrekker van de premie: Antwerpen* |
| • Totaalrenovatiebonus (BENO-pass) | *Verstrekker van de premie: Fluvius* |
| • Verlaagd tarief voor schenkingen tot en met 31/12/2024 van gebouwen onderworpen aan een energetische renovatie | *Verstrekker van de premie: Vlaamse belastingdienst* |
| • Verlaagde verkooprechten tot en met 31/12/2024 bij ingrijpende energetische renovaties | *Verstrekker van de premie: Vlaamse belastingdienst* |

## Vloerisolatie / Kelderisolatie

| | |
|---|---|
| • Btw-tarief van 6% bij sloop- en heropbouw van enige/eigen woning (vanaf 2024) | *Verstrekker van de premie: FOD Financiën* |
| • Btw-tarief van 6% bij renovatie van woningen | *Verstrekker van de premie: FOD Financiën* |
| • Mijn VerbouwLening | *Verstrekker van de premie: Vlaams Energie- en Klimaatagentschap* |
| • Mijn VerbouwPremie (MVP) | *Verstrekker van de premie: Wonen in Vlaanderen* |
| • Renovatiepremie voor verhuurders | *Verstrekker van de premie: Antwerpen* |
| • Totaalrenovatiebonus (BENO-pass) | *Verstrekker van de premie: Fluvius* |
| • Verlaagd tarief voor schenkingen tot en met 31/12/2024 van gebouwen onderworpen aan een energetische renovatie | *Verstrekker van de premie: Vlaamse belastingdienst* |
| • Verlaagde verkooprechten tot en met 31/12/2024 bij ingrijpende energetische renovaties | *Verstrekker van de premie: Vlaamse belastingdienst* |

## Vochtbestrijding

| | |
|---|---|
| • Btw-tarief van 6% bij sloop- en heropbouw van enige/eigen woning (vanaf 2024) | *Verstrekker van de premie: FOD Financiën* |
| • Mijn VerbouwPremie (MVP) | *Verstrekker van de premie: Wonen in Vlaanderen* |
| • Verlaagd tarief voor schenkingen van gebouwen met conformiteitsattest die verhuurd worden | *Verstrekker van de premie: Vlaamse belastingdienst* |

## VOOR AANVANG VAN DE WERKEN

| | |
|---|---|
| • Call groene warmte, restwarmte en energie-efficiënte stadsverwarming | *Verstrekker van de premie: Vlaams Energie- en Klimaatagentschap* |
| • Ecologiepremie en steun voor investeringen in milieu- en energievriendelijke technologieën | *Verstrekker van de premie: Vlaams Energie- en Klimaatagentschap* |
| • Thematische aftrek voor investeringen in hernieuwbare energie, energiebesparing of met een gunstige impact op het klimaat | *Verstrekker van de premie: Vlaams Energie- en Klimaatagentschap* |

## Warmtepomp

| | |
|---|---|
| • Btw-tarief van 6% bij sloop- en heropbouw van enige/eigen woning (vanaf 2024) | *Verstrekker van de premie: FOD Financiën* |
| • Btw-tarief van 6% bij renovatie van woningen | *Verstrekker van de premie: FOD Financiën* |
| • Mijn EPC-labelpremie vanaf 2025 bij energierenovatie | *Verstrekker van de premie: Vlaams Energie- en Klimaatagentschap* |
| • Mijn VerbouwBegeleiding voor eigenaars | *Verstrekker van de premie: Vlaams Energie- en Klimaatagentschap* |
| • Mijn VerbouwLening | *Verstrekker van de premie: Vlaams Energie- en Klimaatagentschap* |
| • Mijn VerbouwPremie (MVP) | *Verstrekker van de premie: Wonen in Vlaanderen* |
| • Premie voor sturingsapparaat voor elektrische warmte | *Verstrekker van de premie: Fluvius* |
| • Renovatiepremie voor verhuurders | *Verstrekker van de premie: Antwerpen* |
| • Totaalrenovatiebonus (BENO-pass) | *Verstrekker van de premie: Fluvius* |
| • Verlaagd tarief voor schenkingen tot en met 31/12/2024 van gebouwen onderworpen aan een energetische renovatie | *Verstrekker van de premie: Vlaamse belastingdienst* |
| • Verlaagde verkooprechten tot en met 31/12/2024 bij ingrijpende energetische renovaties | *Verstrekker van de premie: Vlaamse belastingdienst* |

## Warmtepompboiler

- Btw-tarief van 6% bij sloop- en heropbouw van enige/eigen woning (vanaf 2024) — *Verstrekker van de premie: FOD Financiën*
- Mijn EPC-labelpremie vanaf 2025 bij energierenovatie — *Verstrekker van de premie: Vlaams Energie- en Klimaatagentschap*
- Mijn VerbouwBegeleiding voor eigenaars — *Verstrekker van de premie: Vlaams Energie- en Klimaatagentschap*
- Mijn VerbouwLening — *Verstrekker van de premie: Vlaams Energie- en Klimaatagentschap*
- Mijn VerbouwPremie (MVP) — *Verstrekker van de premie: Wonen in Vlaanderen*
- Premie voor sturingsapparaat voor elektrische warmte — *Verstrekker van de premie: Fluvius*
- Renovatiepremie voor verhuurders — *Verstrekker van de premie: Antwerpen*
- Totaalrenovatiebonus (BENO-pass) — *Verstrekker van de premie: Fluvius*

## Waterafvoer, riolering

- Btw-tarief van 6% bij sloop- en heropbouw van enige/eigen woning (vanaf 2024) — *Verstrekker van de premie: FOD Financiën*
- Btw-tarief van 6% bij renovatie van woningen — *Verstrekker van de premie: FOD Financiën*
- Klimaatpremie: jouw steun voor meer groen en water — *Verstrekker van de premie: Antwerpen*
- Mijn VerbouwPremie (MVP) — *Verstrekker van de premie: Wonen in Vlaanderen*
- Vrijstelling van de heffing op waterverontreiniging — *Verstrekker van de premie: Vlaamse Milieumaatschappij*

## Waterafvoer, riolering

- Btw-tarief van 6% bij renovatie van woningen — *Verstrekker van de premie: FOD Financiën*
- Klimaatpremie: jouw steun voor meer groen en water — *Verstrekker van de premie: Antwerpen*
- Mijn VerbouwPremie (MVP) — *Verstrekker van de premie: Wonen in Vlaanderen*
- Vrijstelling van de heffing op waterverontreiniging — *Verstrekker van de premie: Vlaamse Milieumaatschappij*

## Werken aan handelszaak

- Renovatietoelage voor handelspanden — *Verstrekker van de premie: Antwerpen*

## Werken aan onroerend erfgoed

- Energieaudit onroerend erfgoed — *Verstrekker van de premie: Vlaams agentschap Onroerend Erfgoed*
- Erfgoedlening — *Verstrekker van de premie: Vlaams agentschap Onroerend Erfgoed*
- Erfgoedpremie — *Verstrekker van de premie: Vlaams agentschap Onroerend Erfgoed*

## Zonneboiler

- Btw-tarief van 6% bij sloop- en heropbouw van enige/eigen woning (vanaf 2024) — *Verstrekker van de premie: FOD Financiën*
- Btw-tarief van 6% bij renovatie van woningen — *Verstrekker van de premie: FOD Financiën*
- Mijn EPC-labelpremie vanaf 2025 bij energierenovatie — *Verstrekker van de premie: Vlaams Energie- en Klimaatagentschap*
- Totaalrenovatiebonus (BENO-pass) — *Verstrekker van de premie: Fluvius*
- Verlaagd tarief voor schenkingen tot en met 31/12/2024 van gebouwen onderworpen aan een energetische renovatie — *Verstrekker van de premie: Vlaamse belastingdienst*
- Verlaagde verkooprechten tot en met 31/12/2024 bij ingrijpende energetische renovaties — *Verstrekker van de premie: Vlaamse belastingdienst*

## Zonnepanelen

- Btw-tarief van 6% bij sloop- en heropbouw van enige/eigen woning (vanaf 2024) — *Verstrekker van de premie: FOD*

| | |
|---|---|
| | *Financiën* |
| • Btw-tarief van 6% bij renovatie van woningen | *Verstrekker van de premie: FOD Financiën* |
| • Mijn VerbouwBegeleiding voor het plaatsen van zonnepanelen | *Verstrekker van de premie: Vlaams Energie- en Klimaatagentschap* |
| • Mijn VerbouwLening | *Verstrekker van de premie: Vlaams Energie- en Klimaatagentschap* |
| • Premie voor sturingsapparaat voor elektrische warmte | *Verstrekker van de premie: Fluvius* |
| • Verlaagd tarief voor schenkingen tot en met 31/12/2024 van gebouwen onderworpen aan een energetische renovatie | *Verstrekker van de premie: Vlaamse belastingdienst* |
| • Verlaagde verkooprechten tot en met 31/12/2024 bij ingrijpende energetische renovaties | *Verstrekker van de premie: Vlaamse belastingdienst* |

## Overige

| | |
|---|---|
| • Huurpremie (tegemoetkoming voor kandidaat-huurders van een sociale woning) | *Verstrekker van de premie: Wonen in Vlaanderen* |
| • Huursubsidie (tegemoetkoming in de huurprijs) | *Verstrekker van de premie: Wonen in Vlaanderen* |
| • Huurwaarborglening bij het Vlaams Woningfonds | *Verstrekker van de premie: Vlaams Woningfonds* |
| • Investeringssteun ELIA in niet-woongebouwen (via Distributienetbeheerder) | *Verstrekker van de premie: Vlaams Energie- en Klimaatagentschap* |
| • Korting opcentiemen onroerende voorheffing | *Verstrekker van de premie: Antwerpen* |
| • Mijn VerbouwBegeleiding voor onderhoud van verwarmingsketel | *Verstrekker van de premie: Vlaams Energie- en Klimaatagentschap* |
| • Premie voor periodiek onderhoud verwarmingsketel | *Verstrekker van de premie: Antwerpen* |
| • Sociale koopwoning of bouwgrond bij een woonmaatschappij | *Verstrekker van de premie: Wonen in Vlaanderen* |
| • Uw woning verhuren aan een woonmaatschappij | *Verstrekker van de premie: Wonen in Vlaanderen* |
| • Vermindering van onroerende voorheffing als huurder | *Verstrekker van de premie: Vlaamse belastingdienst* |

*Dit document heeft een louter informatieve waarde en is in geen geval een verbintenis om de premie toegekend te krijgen.*
*Vragen, fouten en suggesties in dit document kunnen gemeld worden via energie@vlaanderen.be.*

**Meer info - https://apps.energiesparen.be/subsidies/subsidiemodule**

VLAAMS ENERGIEAGENTSCHAP

Het Vlaamse Energieagentschap heeft als taak het stimuleren van rationeel energieverbruik en milieuvriendelijke energieproductie.