

Recht van voorkoop

Gegevens opvraging

Ordernummer:	O2026-0649351	Datum opzoeking:	5/06/2026
Referentienummer:	Nassastraat 30/501, Antwerpen-1	Zoekdata:	11002A0010/00E002
Datum opzoeking themabestand:	5/06/2026	Perceel:	11002A0010/00E002

Resultaat opvraging perceel gelegen in Antwerpen afdeling ANTWERPEN 1 AFD, sectie A met perceelnummer 0010/00E002 [11002A0010/00E002]

Indicatieve kaartweergave



Resultaat

- Voorkooprecht van toepassing

Legende

- Voorkooprecht van toepassing
- Geen voorkooprecht van toepassing

Partitie	Type Vlaams voorkooprecht	Overzicht begunstigen Vlaams voorkooprecht	VKBO-Nummer	Begindatum bekendmaking	Prioriteit
	De Vlaamse Waterweg nv	De Vlaamse Waterweg nv	0216173309	20/12/2025	1
P0000	De Vlaamse Waterweg nv	De Vlaamse Waterweg nv	0216173309	20/12/2025	1
P0001	De Vlaamse Waterweg nv	De Vlaamse Waterweg nv	0216173309	20/12/2025	1
P0002	De Vlaamse Waterweg nv	De Vlaamse Waterweg nv	0216173309	20/12/2025	1
P0003	De Vlaamse Waterweg nv	De Vlaamse Waterweg nv	0216173309	20/12/2025	1
P0004	De Vlaamse Waterweg nv	De Vlaamse Waterweg nv	0216173309	20/12/2025	1

Partitie	Waterweg nv Type Vlaams voorkooprecht	Overzicht begunstigen Vlaams voorkooprecht	VKBO- Nummer	Begindatum bekendmaking	Prioriteit
P0005	De Vlaamse Waterweg nv	De Vlaamse Waterweg nv	0216173309	20/12/2025	1
P0006	De Vlaamse Waterweg nv	De Vlaamse Waterweg nv	0216173309	20/12/2025	1
P0007	De Vlaamse Waterweg nv	De Vlaamse Waterweg nv	0216173309	20/12/2025	1
P0008	De Vlaamse Waterweg nv	De Vlaamse Waterweg nv	0216173309	20/12/2025	1
P0009	De Vlaamse Waterweg nv	De Vlaamse Waterweg nv	0216173309	20/12/2025	1
P0010	De Vlaamse Waterweg nv	De Vlaamse Waterweg nv	0216173309	20/12/2025	1
P0011	De Vlaamse Waterweg nv	De Vlaamse Waterweg nv	0216173309	20/12/2025	1
P0017	De Vlaamse Waterweg nv	De Vlaamse Waterweg nv	0216173309	20/12/2025	1
P0018	De Vlaamse Waterweg nv	De Vlaamse Waterweg nv	0216173309	20/12/2025	1
P0019	De Vlaamse Waterweg nv	De Vlaamse Waterweg nv	0216173309	20/12/2025	1
P0020	De Vlaamse Waterweg nv	De Vlaamse Waterweg nv	0216173309	20/12/2025	1
P0021	De Vlaamse Waterweg nv	De Vlaamse Waterweg nv	0216173309	20/12/2025	1
P0022	De Vlaamse Waterweg nv	De Vlaamse Waterweg nv	0216173309	20/12/2025	1
P0023	De Vlaamse Waterweg nv	De Vlaamse Waterweg nv	0216173309	20/12/2025	1
P0024	De Vlaamse Waterweg nv	De Vlaamse Waterweg nv	0216173309	20/12/2025	1
P0025	De Vlaamse Waterweg nv	De Vlaamse Waterweg nv	0216173309	20/12/2025	1
P0026	De Vlaamse Waterweg nv	De Vlaamse Waterweg nv	0216173309	20/12/2025	1
P0027	De Vlaamse Waterweg nv	De Vlaamse Waterweg nv	0216173309	20/12/2025	1
P0034	De Vlaamse Waterweg nv	De Vlaamse Waterweg nv	0216173309	20/12/2025	1
P0035	De Vlaamse Waterweg nv	De Vlaamse Waterweg nv	0216173309	20/12/2025	1
P0036	De Vlaamse	De Vlaamse Waterweg nv	0216173309	20/12/2025	1

Partitie	Waterweg nv Type Vlaams voorkooprecht	Overzicht begunstigen Vlaams voorkooprecht	VKBO- Nummer	Begindatum bekendmaking	Prioriteit
P0037	De Vlaamse Waterweg nv	De Vlaamse Waterweg nv	0216173309	20/12/2025	1
P0038	De Vlaamse Waterweg nv	De Vlaamse Waterweg nv	0216173309	20/12/2025	1
P0039	De Vlaamse Waterweg nv	De Vlaamse Waterweg nv	0216173309	20/12/2025	1
P0040	De Vlaamse Waterweg nv	De Vlaamse Waterweg nv	0216173309	20/12/2025	1
P0041	De Vlaamse Waterweg nv	De Vlaamse Waterweg nv	0216173309	20/12/2025	1
P0042	De Vlaamse Waterweg nv	De Vlaamse Waterweg nv	0216173309	20/12/2025	1
P0043	De Vlaamse Waterweg nv	De Vlaamse Waterweg nv	0216173309	20/12/2025	1
P0044	De Vlaamse Waterweg nv	De Vlaamse Waterweg nv	0216173309	20/12/2025	1
P0051	De Vlaamse Waterweg nv	De Vlaamse Waterweg nv	0216173309	20/12/2025	1
P0052	De Vlaamse Waterweg nv	De Vlaamse Waterweg nv	0216173309	20/12/2025	1
P0053	De Vlaamse Waterweg nv	De Vlaamse Waterweg nv	0216173309	20/12/2025	1
P0054	De Vlaamse Waterweg nv	De Vlaamse Waterweg nv	0216173309	20/12/2025	1
P0055	De Vlaamse Waterweg nv	De Vlaamse Waterweg nv	0216173309	20/12/2025	1
P0056	De Vlaamse Waterweg nv	De Vlaamse Waterweg nv	0216173309	20/12/2025	1
P0057	De Vlaamse Waterweg nv	De Vlaamse Waterweg nv	0216173309	20/12/2025	1
P0058	De Vlaamse Waterweg nv	De Vlaamse Waterweg nv	0216173309	20/12/2025	1
P0059	De Vlaamse Waterweg nv	De Vlaamse Waterweg nv	0216173309	20/12/2025	1
P0060	De Vlaamse Waterweg nv	De Vlaamse Waterweg nv	0216173309	20/12/2025	1
P0061	De Vlaamse Waterweg nv	De Vlaamse Waterweg nv	0216173309	20/12/2025	1
P0067	De Vlaamse Waterweg nv	De Vlaamse Waterweg nv	0216173309	20/12/2025	1
P0068	De Vlaamse	De Vlaamse Waterweg nv	0216173309	20/12/2025	1

Partitie	Waterweg nv Type Vlaams De Vlaamse voorkeepsrecht Waterweg nv	Overzicht begunstigten Vlaams De Vlaamse Waterweg nv voorkeepsrecht	VKBO- 0216173309 Nummer	Begindatum 20/12/2025 bekendmaking	Prioriteit 1
P0070	De Vlaamse Waterweg nv	De Vlaamse Waterweg nv	0216173309	20/12/2025	1
P0071	De Vlaamse Waterweg nv	De Vlaamse Waterweg nv	0216173309	20/12/2025	1
P0072	De Vlaamse Waterweg nv	De Vlaamse Waterweg nv	0216173309	20/12/2025	1
P0073	De Vlaamse Waterweg nv	De Vlaamse Waterweg nv	0216173309	20/12/2025	1
P0074	De Vlaamse Waterweg nv	De Vlaamse Waterweg nv	0216173309	20/12/2025	1
P0075	De Vlaamse Waterweg nv	De Vlaamse Waterweg nv	0216173309	20/12/2025	1
P0076	De Vlaamse Waterweg nv	De Vlaamse Waterweg nv	0216173309	20/12/2025	1
P0077	De Vlaamse Waterweg nv	De Vlaamse Waterweg nv	0216173309	20/12/2025	1
P0084	De Vlaamse Waterweg nv	De Vlaamse Waterweg nv	0216173309	20/12/2025	1
P0088	De Vlaamse Waterweg nv	De Vlaamse Waterweg nv	0216173309	20/12/2025	1
P0089	De Vlaamse Waterweg nv	De Vlaamse Waterweg nv	0216173309	20/12/2025	1
P0090	De Vlaamse Waterweg nv	De Vlaamse Waterweg nv	0216173309	20/12/2025	1
P0091	De Vlaamse Waterweg nv	De Vlaamse Waterweg nv	0216173309	20/12/2025	1
P0092	De Vlaamse Waterweg nv	De Vlaamse Waterweg nv	0216173309	20/12/2025	1
P0093	De Vlaamse Waterweg nv	De Vlaamse Waterweg nv	0216173309	20/12/2025	1
P0094	De Vlaamse Waterweg nv	De Vlaamse Waterweg nv	0216173309	20/12/2025	1
P0095	De Vlaamse Waterweg nv	De Vlaamse Waterweg nv	0216173309	20/12/2025	1
P0098	De Vlaamse Waterweg nv	De Vlaamse Waterweg nv	0216173309	20/12/2025	1
P0099	De Vlaamse Waterweg nv	De Vlaamse Waterweg nv	0216173309	20/12/2025	1
P0100	De Vlaamse Waterweg nv	De Vlaamse Waterweg nv	0216173309	20/12/2025	1

Partij	De Vlaamse Waterweg nv	De Vlaamse Waterweg nv	VKB-Nummer	Begin datum bekendmaking	Prioriteit
P0102	De Vlaamse Waterweg nv	De Vlaamse Waterweg nv	0216173309	20/12/2025	1
P0103	De Vlaamse Waterweg nv	De Vlaamse Waterweg nv	0216173309	20/12/2025	1
P0104	De Vlaamse Waterweg nv	De Vlaamse Waterweg nv	0216173309	20/12/2025	1
P0110	De Vlaamse Waterweg nv	De Vlaamse Waterweg nv	0216173309	20/12/2025	1
P0111	De Vlaamse Waterweg nv	De Vlaamse Waterweg nv	0216173309	20/12/2025	1
P0112	De Vlaamse Waterweg nv	De Vlaamse Waterweg nv	0216173309	20/12/2025	1
P0113	De Vlaamse Waterweg nv	De Vlaamse Waterweg nv	0216173309	20/12/2025	1
P0180	De Vlaamse Waterweg nv	De Vlaamse Waterweg nv	0216173309	20/12/2025	1
P0181	De Vlaamse Waterweg nv	De Vlaamse Waterweg nv	0216173309	20/12/2025	1
P0182	De Vlaamse Waterweg nv	De Vlaamse Waterweg nv	0216173309	20/12/2025	1
P0183	De Vlaamse Waterweg nv	De Vlaamse Waterweg nv	0216173309	20/12/2025	1
P0184	De Vlaamse Waterweg nv	De Vlaamse Waterweg nv	0216173309	20/12/2025	1
P0185	De Vlaamse Waterweg nv	De Vlaamse Waterweg nv	0216173309	20/12/2025	1
P0186	De Vlaamse Waterweg nv	De Vlaamse Waterweg nv	0216173309	20/12/2025	1
P0187	De Vlaamse Waterweg nv	De Vlaamse Waterweg nv	0216173309	20/12/2025	1
P0188	De Vlaamse Waterweg nv	De Vlaamse Waterweg nv	0216173309	20/12/2025	1
P0189	De Vlaamse Waterweg nv	De Vlaamse Waterweg nv	0216173309	20/12/2025	1
P0192	De Vlaamse Waterweg nv	De Vlaamse Waterweg nv	0216173309	20/12/2025	1
P0193	De Vlaamse Waterweg nv	De Vlaamse Waterweg nv	0216173309	20/12/2025	1
P0194	De Vlaamse Waterweg nv	De Vlaamse Waterweg nv	0216173309	20/12/2025	1

P0195 Partitie	De Vlaamse Type Vlaams Waterweg nv, voorkooprecht	De Vlaamse Waterweg nv Overzicht begunstigen Vlaams voorkooprecht	0216173309 VKBO- Nummer	20/12/2025 Begindatum bekendmaking	1 Prioriteit
P0196	De Vlaamse Waterweg nv	De Vlaamse Waterweg nv	0216173309	20/12/2025	1
P0197	De Vlaamse Waterweg nv	De Vlaamse Waterweg nv	0216173309	20/12/2025	1
P0198	De Vlaamse Waterweg nv	De Vlaamse Waterweg nv	0216173309	20/12/2025	1
P0199	De Vlaamse Waterweg nv	De Vlaamse Waterweg nv	0216173309	20/12/2025	1
P0200	De Vlaamse Waterweg nv	De Vlaamse Waterweg nv	0216173309	20/12/2025	1
P0201	De Vlaamse Waterweg nv	De Vlaamse Waterweg nv	0216173309	20/12/2025	1
P0202	De Vlaamse Waterweg nv	De Vlaamse Waterweg nv	0216173309	20/12/2025	1
P0203	De Vlaamse Waterweg nv	De Vlaamse Waterweg nv	0216173309	20/12/2025	1
P0204	De Vlaamse Waterweg nv	De Vlaamse Waterweg nv	0216173309	20/12/2025	1
P0205	De Vlaamse Waterweg nv	De Vlaamse Waterweg nv	0216173309	20/12/2025	1
P0206	De Vlaamse Waterweg nv	De Vlaamse Waterweg nv	0216173309	20/12/2025	1
P0207	De Vlaamse Waterweg nv	De Vlaamse Waterweg nv	0216173309	20/12/2025	1
P0208	De Vlaamse Waterweg nv	De Vlaamse Waterweg nv	0216173309	20/12/2025	1
P0209	De Vlaamse Waterweg nv	De Vlaamse Waterweg nv	0216173309	20/12/2025	1
P0210	De Vlaamse Waterweg nv	De Vlaamse Waterweg nv	0216173309	20/12/2025	1
P0211	De Vlaamse Waterweg nv	De Vlaamse Waterweg nv	0216173309	20/12/2025	1
P0212	De Vlaamse Waterweg nv	De Vlaamse Waterweg nv	0216173309	20/12/2025	1
P0213	De Vlaamse Waterweg nv	De Vlaamse Waterweg nv	0216173309	20/12/2025	1
P0214	De Vlaamse Waterweg nv	De Vlaamse Waterweg nv	0216173309	20/12/2025	1
P0215	De Vlaamse Waterweg nv	De Vlaamse Waterweg nv	0216173309	20/12/2025	1

P0216 Partitie	De Vlaamse Type Vlaams Waterweg nv, voorkooprecht	De Vlaamse Waterweg nv Overzicht begunstigen Vlaams voorkooprecht	0216173309 VKBO- Nummer	20/12/2025 Begindatum bekendmaking	1 Prioriteit
P0217	De Vlaamse Waterweg nv	De Vlaamse Waterweg nv	0216173309	20/12/2025	1
P0218	De Vlaamse Waterweg nv	De Vlaamse Waterweg nv	0216173309	20/12/2025	1
P0219	De Vlaamse Waterweg nv	De Vlaamse Waterweg nv	0216173309	20/12/2025	1
P0220	De Vlaamse Waterweg nv	De Vlaamse Waterweg nv	0216173309	20/12/2025	1
P0221	De Vlaamse Waterweg nv	De Vlaamse Waterweg nv	0216173309	20/12/2025	1
P0225	De Vlaamse Waterweg nv	De Vlaamse Waterweg nv	0216173309	20/12/2025	1
P0226	De Vlaamse Waterweg nv	De Vlaamse Waterweg nv	0216173309	20/12/2025	1
P0227	De Vlaamse Waterweg nv	De Vlaamse Waterweg nv	0216173309	20/12/2025	1
P0228	De Vlaamse Waterweg nv	De Vlaamse Waterweg nv	0216173309	20/12/2025	1
P0229	De Vlaamse Waterweg nv	De Vlaamse Waterweg nv	0216173309	20/12/2025	1
P0230	De Vlaamse Waterweg nv	De Vlaamse Waterweg nv	0216173309	20/12/2025	1
P0231	De Vlaamse Waterweg nv	De Vlaamse Waterweg nv	0216173309	20/12/2025	1
P0232	De Vlaamse Waterweg nv	De Vlaamse Waterweg nv	0216173309	20/12/2025	1
P0233	De Vlaamse Waterweg nv	De Vlaamse Waterweg nv	0216173309	20/12/2025	1
P0234	De Vlaamse Waterweg nv	De Vlaamse Waterweg nv	0216173309	20/12/2025	1
P0235	De Vlaamse Waterweg nv	De Vlaamse Waterweg nv	0216173309	20/12/2025	1
P0236	De Vlaamse Waterweg nv	De Vlaamse Waterweg nv	0216173309	20/12/2025	1
P0240	De Vlaamse Waterweg nv	De Vlaamse Waterweg nv	0216173309	20/12/2025	1
P0245	De Vlaamse Waterweg nv	De Vlaamse Waterweg nv	0216173309	20/12/2025	1
P0248	De Vlaamse Waterweg nv	De Vlaamse Waterweg nv	0216173309	20/12/2025	1

P0249	De Vlaamse Waterweg nv Type Vlaams voorkeoprecht	De Vlaamse Waterweg nv Overzicht begunstigen Vlaams voorkeoprecht	0216173309 VKBO- Nummer	20/12/2025 Begindatum bekendmaking	1 Prioriteit
P0259	De Vlaamse Waterweg nv	De Vlaamse Waterweg nv	0216173309	20/12/2025	1
P0260	De Vlaamse Waterweg nv	De Vlaamse Waterweg nv	0216173309	20/12/2025	1
P0263	De Vlaamse Waterweg nv	De Vlaamse Waterweg nv	0216173309	20/12/2025	1
P0264	De Vlaamse Waterweg nv	De Vlaamse Waterweg nv	0216173309	20/12/2025	1
P0266	De Vlaamse Waterweg nv	De Vlaamse Waterweg nv	0216173309	20/12/2025	1
P0267	De Vlaamse Waterweg nv	De Vlaamse Waterweg nv	0216173309	20/12/2025	1
P0268	De Vlaamse Waterweg nv	De Vlaamse Waterweg nv	0216173309	20/12/2025	1
P0269	De Vlaamse Waterweg nv	De Vlaamse Waterweg nv	0216173309	20/12/2025	1
P0276	De Vlaamse Waterweg nv	De Vlaamse Waterweg nv	0216173309	20/12/2025	1
P0277	De Vlaamse Waterweg nv	De Vlaamse Waterweg nv	0216173309	20/12/2025	1
P0278	De Vlaamse Waterweg nv	De Vlaamse Waterweg nv	0216173309	20/12/2025	1
P0279	De Vlaamse Waterweg nv	De Vlaamse Waterweg nv	0216173309	20/12/2025	1
P0280	De Vlaamse Waterweg nv	De Vlaamse Waterweg nv	0216173309	20/12/2025	1
P0281	De Vlaamse Waterweg nv	De Vlaamse Waterweg nv	0216173309	20/12/2025	1
P0282	De Vlaamse Waterweg nv	De Vlaamse Waterweg nv	0216173309	20/12/2025	1
P0283	De Vlaamse Waterweg nv	De Vlaamse Waterweg nv	0216173309	20/12/2025	1
P0284	De Vlaamse Waterweg nv	De Vlaamse Waterweg nv	0216173309	20/12/2025	1
P0285	De Vlaamse Waterweg nv	De Vlaamse Waterweg nv	0216173309	20/12/2025	1
P0286	De Vlaamse Waterweg nv	De Vlaamse Waterweg nv	0216173309	20/12/2025	1
P0287	De Vlaamse Waterweg nv	De Vlaamse Waterweg nv	0216173309	20/12/2025	1
P0288	De Vlaamse	De Vlaamse Waterweg nv	0216173309	20/12/2025	1

Partitie	Waterweg nv Type Vlaams voorkaaprecht	Overzicht begunstigten Vlaams voorkaaprecht	VKBO- Nummer	Begindatum bekendmaking	Prioriteit
P0289	De Vlaamse Waterweg nv	De Vlaamse Waterweg nv	0216173309	20/12/2025	1
P0290	De Vlaamse Waterweg nv	De Vlaamse Waterweg nv	0216173309	20/12/2025	1
P0291	De Vlaamse Waterweg nv	De Vlaamse Waterweg nv	0216173309	20/12/2025	1
P0292	De Vlaamse Waterweg nv	De Vlaamse Waterweg nv	0216173309	20/12/2025	1
P0293	De Vlaamse Waterweg nv	De Vlaamse Waterweg nv	0216173309	20/12/2025	1
P0294	De Vlaamse Waterweg nv	De Vlaamse Waterweg nv	0216173309	20/12/2025	1
P0295	De Vlaamse Waterweg nv	De Vlaamse Waterweg nv	0216173309	20/12/2025	1
P0296	De Vlaamse Waterweg nv	De Vlaamse Waterweg nv	0216173309	20/12/2025	1
P0299	De Vlaamse Waterweg nv	De Vlaamse Waterweg nv	0216173309	20/12/2025	1
P0300	De Vlaamse Waterweg nv	De Vlaamse Waterweg nv	0216173309	20/12/2025	1
P0301	De Vlaamse Waterweg nv	De Vlaamse Waterweg nv	0216173309	20/12/2025	1
P0302	De Vlaamse Waterweg nv	De Vlaamse Waterweg nv	0216173309	20/12/2025	1
P0303	De Vlaamse Waterweg nv	De Vlaamse Waterweg nv	0216173309	20/12/2025	1
P0304	De Vlaamse Waterweg nv	De Vlaamse Waterweg nv	0216173309	20/12/2025	1
P0305	De Vlaamse Waterweg nv	De Vlaamse Waterweg nv	0216173309	20/12/2025	1
P0306	De Vlaamse Waterweg nv	De Vlaamse Waterweg nv	0216173309	20/12/2025	1
P0307	De Vlaamse Waterweg nv	De Vlaamse Waterweg nv	0216173309	20/12/2025	1
P0308	De Vlaamse Waterweg nv	De Vlaamse Waterweg nv	0216173309	20/12/2025	1
P0309	De Vlaamse Waterweg nv	De Vlaamse Waterweg nv	0216173309	20/12/2025	1
P0310	De Vlaamse Waterweg nv	De Vlaamse Waterweg nv	0216173309	20/12/2025	1
P0311	De Vlaamse	De Vlaamse Waterweg nv	0216173309	20/12/2025	1

Partitie	Waterweg nv Type Vlaams De Vlaamse Waterweg nv	Overzicht begunstigten Vlaams De Vlaamse Waterweg nv	VKBO- Nummer	Begindatum Bekendmaking	Prioriteit
P0312	De Vlaamse Waterweg nv	De Vlaamse Waterweg nv	0216173309	20/12/2025	1
P0313	De Vlaamse Waterweg nv	De Vlaamse Waterweg nv	0216173309	20/12/2025	1
P0314	De Vlaamse Waterweg nv	De Vlaamse Waterweg nv	0216173309	20/12/2025	1
P0315	De Vlaamse Waterweg nv	De Vlaamse Waterweg nv	0216173309	20/12/2025	1
P0316	De Vlaamse Waterweg nv	De Vlaamse Waterweg nv	0216173309	20/12/2025	1
P0317	De Vlaamse Waterweg nv	De Vlaamse Waterweg nv	0216173309	20/12/2025	1
P0318	De Vlaamse Waterweg nv	De Vlaamse Waterweg nv	0216173309	20/12/2025	1
P0319	De Vlaamse Waterweg nv	De Vlaamse Waterweg nv	0216173309	20/12/2025	1
P0320	De Vlaamse Waterweg nv	De Vlaamse Waterweg nv	0216173309	20/12/2025	1
P0321	De Vlaamse Waterweg nv	De Vlaamse Waterweg nv	0216173309	20/12/2025	1
P0322	De Vlaamse Waterweg nv	De Vlaamse Waterweg nv	0216173309	20/12/2025	1
P0323	De Vlaamse Waterweg nv	De Vlaamse Waterweg nv	0216173309	20/12/2025	1
P0324	De Vlaamse Waterweg nv	De Vlaamse Waterweg nv	0216173309	20/12/2025	1
P0325	De Vlaamse Waterweg nv	De Vlaamse Waterweg nv	0216173309	20/12/2025	1
P0326	De Vlaamse Waterweg nv	De Vlaamse Waterweg nv	0216173309	20/12/2025	1
P0327	De Vlaamse Waterweg nv	De Vlaamse Waterweg nv	0216173309	20/12/2025	1
P0328	De Vlaamse Waterweg nv	De Vlaamse Waterweg nv	0216173309	20/12/2025	1
P0329	De Vlaamse Waterweg nv	De Vlaamse Waterweg nv	0216173309	20/12/2025	1
P0330	De Vlaamse Waterweg nv	De Vlaamse Waterweg nv	0216173309	20/12/2025	1
P0331	De Vlaamse Waterweg nv	De Vlaamse Waterweg nv	0216173309	20/12/2025	1
P0332	De Vlaamse Waterweg nv	De Vlaamse Waterweg nv	0216173309	20/12/2025	1

Partij	Type Vlaams voorkooprecht	Overzicht begunstigde Vlaams voorkooprecht	VKB- 0216173309 Nummer	Begindatum 20/12/2025 bekendmaking	Prioriteit
P0334	De Vlaamse Waterweg nv	De Vlaamse Waterweg nv	0216173309	20/12/2025	1
P0335	De Vlaamse Waterweg nv	De Vlaamse Waterweg nv	0216173309	20/12/2025	1
P0336	De Vlaamse Waterweg nv	De Vlaamse Waterweg nv	0216173309	20/12/2025	1
P0337	De Vlaamse Waterweg nv	De Vlaamse Waterweg nv	0216173309	20/12/2025	1
P0338	De Vlaamse Waterweg nv	De Vlaamse Waterweg nv	0216173309	20/12/2025	1
P0339	De Vlaamse Waterweg nv	De Vlaamse Waterweg nv	0216173309	20/12/2025	1
P0340	De Vlaamse Waterweg nv	De Vlaamse Waterweg nv	0216173309	20/12/2025	1
P0341	De Vlaamse Waterweg nv	De Vlaamse Waterweg nv	0216173309	20/12/2025	1
P0342	De Vlaamse Waterweg nv	De Vlaamse Waterweg nv	0216173309	20/12/2025	1
P0343	De Vlaamse Waterweg nv	De Vlaamse Waterweg nv	0216173309	20/12/2025	1
P0344	De Vlaamse Waterweg nv	De Vlaamse Waterweg nv	0216173309	20/12/2025	1
P0345	De Vlaamse Waterweg nv	De Vlaamse Waterweg nv	0216173309	20/12/2025	1
P0346	De Vlaamse Waterweg nv	De Vlaamse Waterweg nv	0216173309	20/12/2025	1
P0347	De Vlaamse Waterweg nv	De Vlaamse Waterweg nv	0216173309	20/12/2025	1
P0348	De Vlaamse Waterweg nv	De Vlaamse Waterweg nv	0216173309	20/12/2025	1
P0349	De Vlaamse Waterweg nv	De Vlaamse Waterweg nv	0216173309	20/12/2025	1
P0350	De Vlaamse Waterweg nv	De Vlaamse Waterweg nv	0216173309	20/12/2025	1
P0352	De Vlaamse Waterweg nv	De Vlaamse Waterweg nv	0216173309	20/12/2025	1
P0366	De Vlaamse Waterweg nv	De Vlaamse Waterweg nv	0216173309	20/12/2025	1
P0367	De Vlaamse Waterweg nv	De Vlaamse Waterweg nv	0216173309	20/12/2025	1

P0368	De Vlaamse Waterweg nv	De Vlaamse Waterweg nv	0216173309	20/12/2025	1
Partitie	Type Vlaams voorkeurrecht	Overzicht begunstigen Vlaams voorkeurrecht	VKB-Nummer	Begindatum bekendmaking	Prioriteit
P0369	De Vlaamse Waterweg nv	De Vlaamse Waterweg nv	0216173309	20/12/2025	1
P0370	De Vlaamse Waterweg nv	De Vlaamse Waterweg nv	0216173309	20/12/2025	1
P0371	De Vlaamse Waterweg nv	De Vlaamse Waterweg nv	0216173309	20/12/2025	1
P0372	De Vlaamse Waterweg nv	De Vlaamse Waterweg nv	0216173309	20/12/2025	1
P0373	De Vlaamse Waterweg nv	De Vlaamse Waterweg nv	0216173309	20/12/2025	1
P0374	De Vlaamse Waterweg nv	De Vlaamse Waterweg nv	0216173309	20/12/2025	1
P0375	De Vlaamse Waterweg nv	De Vlaamse Waterweg nv	0216173309	20/12/2025	1
P0376	De Vlaamse Waterweg nv	De Vlaamse Waterweg nv	0216173309	20/12/2025	1
P0377	De Vlaamse Waterweg nv	De Vlaamse Waterweg nv	0216173309	20/12/2025	1
P0378	De Vlaamse Waterweg nv	De Vlaamse Waterweg nv	0216173309	20/12/2025	1
P0379	De Vlaamse Waterweg nv	De Vlaamse Waterweg nv	0216173309	20/12/2025	1
P0380	De Vlaamse Waterweg nv	De Vlaamse Waterweg nv	0216173309	20/12/2025	1
P0381	De Vlaamse Waterweg nv	De Vlaamse Waterweg nv	0216173309	20/12/2025	1
P0382	De Vlaamse Waterweg nv	De Vlaamse Waterweg nv	0216173309	20/12/2025	1
P0383	De Vlaamse Waterweg nv	De Vlaamse Waterweg nv	0216173309	20/12/2025	1
P0384	De Vlaamse Waterweg nv	De Vlaamse Waterweg nv	0216173309	20/12/2025	1
P0385	De Vlaamse Waterweg nv	De Vlaamse Waterweg nv	0216173309	20/12/2025	1
P0386	De Vlaamse Waterweg nv	De Vlaamse Waterweg nv	0216173309	20/12/2025	1
P0387	De Vlaamse Waterweg nv	De Vlaamse Waterweg nv	0216173309	20/12/2025	1
P0388	De Vlaamse Waterweg nv	De Vlaamse Waterweg nv	0216173309	20/12/2025	1

P0389	De Vlaamse Waterweg nv Type Vlaams voorkeoprecht	De Vlaamse Waterweg nv Overzicht begunstigen Vlaams voorkeoprecht	0216173309 VKBO- Nummer	20/12/2025 Begindatum bekendmaking	1 Prioriteit
P0390	De Vlaamse Waterweg nv	De Vlaamse Waterweg nv	0216173309	20/12/2025	1
P0391	De Vlaamse Waterweg nv	De Vlaamse Waterweg nv	0216173309	20/12/2025	1
P0392	De Vlaamse Waterweg nv	De Vlaamse Waterweg nv	0216173309	20/12/2025	1
P0393	De Vlaamse Waterweg nv	De Vlaamse Waterweg nv	0216173309	20/12/2025	1
P0394	De Vlaamse Waterweg nv	De Vlaamse Waterweg nv	0216173309	20/12/2025	1
P0395	De Vlaamse Waterweg nv	De Vlaamse Waterweg nv	0216173309	20/12/2025	1
P0396	De Vlaamse Waterweg nv	De Vlaamse Waterweg nv	0216173309	20/12/2025	1
P0397	De Vlaamse Waterweg nv	De Vlaamse Waterweg nv	0216173309	20/12/2025	1
P0398	De Vlaamse Waterweg nv	De Vlaamse Waterweg nv	0216173309	20/12/2025	1
P0399	De Vlaamse Waterweg nv	De Vlaamse Waterweg nv	0216173309	20/12/2025	1
P0400	De Vlaamse Waterweg nv	De Vlaamse Waterweg nv	0216173309	20/12/2025	1
P0401	De Vlaamse Waterweg nv	De Vlaamse Waterweg nv	0216173309	20/12/2025	1
P0402	De Vlaamse Waterweg nv	De Vlaamse Waterweg nv	0216173309	20/12/2025	1
P0403	De Vlaamse Waterweg nv	De Vlaamse Waterweg nv	0216173309	20/12/2025	1
P0404	De Vlaamse Waterweg nv	De Vlaamse Waterweg nv	0216173309	20/12/2025	1
P0405	De Vlaamse Waterweg nv	De Vlaamse Waterweg nv	0216173309	20/12/2025	1
P0406	De Vlaamse Waterweg nv	De Vlaamse Waterweg nv	0216173309	20/12/2025	1
P0407	De Vlaamse Waterweg nv	De Vlaamse Waterweg nv	0216173309	20/12/2025	1
P0408	De Vlaamse Waterweg nv	De Vlaamse Waterweg nv	0216173309	20/12/2025	1
P0409	De Vlaamse Waterweg nv	De Vlaamse Waterweg nv	0216173309	20/12/2025	1
P0410	De Vlaamse	De Vlaamse Waterweg nv	0216173309	20/12/2025	1

Partitie	Waterweg nv Type Vlaams voorkooprecht	Overzicht begunstigen Vlaams voorkooprecht	VKBO- Nummer	Begindatum bekendmaking	Prioriteit
P0411	De Vlaamse Waterweg nv	De Vlaamse Waterweg nv	0216173309	20/12/2025	1
P0412	De Vlaamse Waterweg nv	De Vlaamse Waterweg nv	0216173309	20/12/2025	1
P0413	De Vlaamse Waterweg nv	De Vlaamse Waterweg nv	0216173309	20/12/2025	1
P0414	De Vlaamse Waterweg nv	De Vlaamse Waterweg nv	0216173309	20/12/2025	1
P0415	De Vlaamse Waterweg nv	De Vlaamse Waterweg nv	0216173309	20/12/2025	1
P0416	De Vlaamse Waterweg nv	De Vlaamse Waterweg nv	0216173309	20/12/2025	1
P0417	De Vlaamse Waterweg nv	De Vlaamse Waterweg nv	0216173309	20/12/2025	1
P0418	De Vlaamse Waterweg nv	De Vlaamse Waterweg nv	0216173309	20/12/2025	1
P0419	De Vlaamse Waterweg nv	De Vlaamse Waterweg nv	0216173309	20/12/2025	1
P0421	De Vlaamse Waterweg nv	De Vlaamse Waterweg nv	0216173309	20/12/2025	1
P0422	De Vlaamse Waterweg nv	De Vlaamse Waterweg nv	0216173309	20/12/2025	1
P0423	De Vlaamse Waterweg nv	De Vlaamse Waterweg nv	0216173309	20/12/2025	1
P0424	De Vlaamse Waterweg nv	De Vlaamse Waterweg nv	0216173309	20/12/2025	1
P0425	De Vlaamse Waterweg nv	De Vlaamse Waterweg nv	0216173309	20/12/2025	1
P0426	De Vlaamse Waterweg nv	De Vlaamse Waterweg nv	0216173309	20/12/2025	1
P0466	De Vlaamse Waterweg nv	De Vlaamse Waterweg nv	0216173309	20/12/2025	1
P0467	De Vlaamse Waterweg nv	De Vlaamse Waterweg nv	0216173309	20/12/2025	1
P0468	De Vlaamse Waterweg nv	De Vlaamse Waterweg nv	0216173309	20/12/2025	1
P0469	De Vlaamse Waterweg nv	De Vlaamse Waterweg nv	0216173309	20/12/2025	1
P0470	De Vlaamse Waterweg nv	De Vlaamse Waterweg nv	0216173309	20/12/2025	1
P0471	De Vlaamse	De Vlaamse Waterweg nv	0216173309	20/12/2025	1

Partitie	Waterweg nv Type Vlaams De Vlaamse Waterweg nv	Overzicht begunstigen Vlaams De Vlaamse Waterweg nv	VKBO- De Vlaamse Waterweg nv	Begindatum De Vlaamse Waterweg nv	Prioriteit
P0472	De Vlaamse Waterweg nv	De Vlaamse Waterweg nv	0216173309	20/12/2025	1
P0473	De Vlaamse Waterweg nv	De Vlaamse Waterweg nv	0216173309	20/12/2025	1
P0474	De Vlaamse Waterweg nv	De Vlaamse Waterweg nv	0216173309	20/12/2025	1
P0475	De Vlaamse Waterweg nv	De Vlaamse Waterweg nv	0216173309	20/12/2025	1
P0476	De Vlaamse Waterweg nv	De Vlaamse Waterweg nv	0216173309	20/12/2025	1
P0477	De Vlaamse Waterweg nv	De Vlaamse Waterweg nv	0216173309	20/12/2025	1
P0478	De Vlaamse Waterweg nv	De Vlaamse Waterweg nv	0216173309	20/12/2025	1
P0479	De Vlaamse Waterweg nv	De Vlaamse Waterweg nv	0216173309	20/12/2025	1
P0480	De Vlaamse Waterweg nv	De Vlaamse Waterweg nv	0216173309	20/12/2025	1
P0481	De Vlaamse Waterweg nv	De Vlaamse Waterweg nv	0216173309	20/12/2025	1
P0482	De Vlaamse Waterweg nv	De Vlaamse Waterweg nv	0216173309	20/12/2025	1
P0483	De Vlaamse Waterweg nv	De Vlaamse Waterweg nv	0216173309	20/12/2025	1
P0484	De Vlaamse Waterweg nv	De Vlaamse Waterweg nv	0216173309	20/12/2025	1
P0485	De Vlaamse Waterweg nv	De Vlaamse Waterweg nv	0216173309	20/12/2025	1
P0486	De Vlaamse Waterweg nv	De Vlaamse Waterweg nv	0216173309	20/12/2025	1
P0487	De Vlaamse Waterweg nv	De Vlaamse Waterweg nv	0216173309	20/12/2025	1
P0488	De Vlaamse Waterweg nv	De Vlaamse Waterweg nv	0216173309	20/12/2025	1
P0489	De Vlaamse Waterweg nv	De Vlaamse Waterweg nv	0216173309	20/12/2025	1
P0490	De Vlaamse Waterweg nv	De Vlaamse Waterweg nv	0216173309	20/12/2025	1
P0491	De Vlaamse Waterweg nv	De Vlaamse Waterweg nv	0216173309	20/12/2025	1
P0492	De Vlaamse Waterweg nv	De Vlaamse Waterweg nv	0216173309	20/12/2025	1

Partitie	Type Vlaams Werkproject	Overzicht begunstigten Vlaams Werkproject	VKBO- Nummer	Begindatum Bekendmaking	Prioriteit
P0493	De Vlaamse Waterweg nv	De Vlaamse Waterweg nv	0216173309	20/12/2025	1
P0494	De Vlaamse Waterweg nv	De Vlaamse Waterweg nv	0216173309	20/12/2025	1
P0497	De Vlaamse Waterweg nv	De Vlaamse Waterweg nv	0216173309	20/12/2025	1
P0498	De Vlaamse Waterweg nv	De Vlaamse Waterweg nv	0216173309	20/12/2025	1
P0499	De Vlaamse Waterweg nv	De Vlaamse Waterweg nv	0216173309	20/12/2025	1
P0500	De Vlaamse Waterweg nv	De Vlaamse Waterweg nv	0216173309	20/12/2025	1
P0501	De Vlaamse Waterweg nv	De Vlaamse Waterweg nv	0216173309	20/12/2025	1
P0502	De Vlaamse Waterweg nv	De Vlaamse Waterweg nv	0216173309	20/12/2025	1
P0503	De Vlaamse Waterweg nv	De Vlaamse Waterweg nv	0216173309	20/12/2025	1
P0504	De Vlaamse Waterweg nv	De Vlaamse Waterweg nv	0216173309	20/12/2025	1
P0505	De Vlaamse Waterweg nv	De Vlaamse Waterweg nv	0216173309	20/12/2025	1
P0506	De Vlaamse Waterweg nv	De Vlaamse Waterweg nv	0216173309	20/12/2025	1
P0507	De Vlaamse Waterweg nv	De Vlaamse Waterweg nv	0216173309	20/12/2025	1
P0508	De Vlaamse Waterweg nv	De Vlaamse Waterweg nv	0216173309	20/12/2025	1
P0509	De Vlaamse Waterweg nv	De Vlaamse Waterweg nv	0216173309	20/12/2025	1
P0510	De Vlaamse Waterweg nv	De Vlaamse Waterweg nv	0216173309	20/12/2025	1
P0511	De Vlaamse Waterweg nv	De Vlaamse Waterweg nv	0216173309	20/12/2025	1
P0512	De Vlaamse Waterweg nv	De Vlaamse Waterweg nv	0216173309	20/12/2025	1
P0513	De Vlaamse Waterweg nv	De Vlaamse Waterweg nv	0216173309	20/12/2025	1
P0514	De Vlaamse Waterweg nv	De Vlaamse Waterweg nv	0216173309	20/12/2025	1
P0515	De Vlaamse Waterweg nv	De Vlaamse Waterweg nv	0216173309	20/12/2025	1

Partij	Type Vlaams voorkooprecht	Overzicht begunstigde Vlaams voorkooprecht	VKB- Nummer	Begindatum bekendmaking	Prioriteit
P0516	De Vlaamse Waterweg nv	De Vlaamse Waterweg nv	0216173309	20/12/2025	1
P0517	De Vlaamse Waterweg nv	De Vlaamse Waterweg nv	0216173309	20/12/2025	1
P0518	De Vlaamse Waterweg nv	De Vlaamse Waterweg nv	0216173309	20/12/2025	1
P0519	De Vlaamse Waterweg nv	De Vlaamse Waterweg nv	0216173309	20/12/2025	1
P0520	De Vlaamse Waterweg nv	De Vlaamse Waterweg nv	0216173309	20/12/2025	1
P0521	De Vlaamse Waterweg nv	De Vlaamse Waterweg nv	0216173309	20/12/2025	1
P0522	De Vlaamse Waterweg nv	De Vlaamse Waterweg nv	0216173309	20/12/2025	1
P0523	De Vlaamse Waterweg nv	De Vlaamse Waterweg nv	0216173309	20/12/2025	1
P0524	De Vlaamse Waterweg nv	De Vlaamse Waterweg nv	0216173309	20/12/2025	1
P0525	De Vlaamse Waterweg nv	De Vlaamse Waterweg nv	0216173309	20/12/2025	1
P0526	De Vlaamse Waterweg nv	De Vlaamse Waterweg nv	0216173309	20/12/2025	1
P0527	De Vlaamse Waterweg nv	De Vlaamse Waterweg nv	0216173309	20/12/2025	1
P0528	De Vlaamse Waterweg nv	De Vlaamse Waterweg nv	0216173309	20/12/2025	1
P0529	De Vlaamse Waterweg nv	De Vlaamse Waterweg nv	0216173309	20/12/2025	1
P0530	De Vlaamse Waterweg nv	De Vlaamse Waterweg nv	0216173309	20/12/2025	1
P0531	De Vlaamse Waterweg nv	De Vlaamse Waterweg nv	0216173309	20/12/2025	1
P0532	De Vlaamse Waterweg nv	De Vlaamse Waterweg nv	0216173309	20/12/2025	1

Welke informatie kan u terugvinden in dit uittreksel?

In dit uittreksel worden alle Vlaamse voorkeurechten vermeld. Conventionele voorkeurechten en eventuele federale voorkeurechten vallen buiten het toepassingsgebied van dit uittreksel en moet u opzoeken via andere kanalen.

Datum informatieve vraag

De datum waarvoor de Vlaamse voorkeurechten opgevraagd worden.

Datum opzoeking themabestand

De datum waarop het geografisch themabestand 'Vlaamse voorkeurechten' werd nagegaan of er al dan niet Vlaamse voorkeurechten van toepassing zijn op de gevraagde percelen. De resultaten m.b.t voorkeurechten zijn bijgevolg enkel geldig voor deze datum. Deze datum kan maximum 2 jaar terug in de tijd gaan i.v.m. de datum opzoeking themabestand.

Kolommen

De kolommen type, overzicht, begunstigen, begindatum bekendmaking en prioriteit worden enkel ingevuld indien er een voorkeurecht van toepassing is en de informatie gekend is.

Bron vastgoedinfo

Deze opvraging kwam tot stand in samenwerking met Digitaal Vlaanderen en op basis van het geografisch themabestand 'Vlaamse voorkeurechten', erkend als authentieke geografische gegevensbron (Decreet van 25 mei 2007 houdende de harmonisering van de procedures van voorkeurechten (B.S. 24/07/2007) en Besluit van de Vlaamse Regering van 13 juli 2012 tot vaststelling van de datum van inwerkingtreding van het decreet van 25 mei 2007 houdende de harmonisering van de procedures van voorkeurechten en houdende de erkenning van het geografisch themabestand 'Vlaamse voorkeurechten' als authentieke geografische gegevensbron (B.S. 10/08/2012)).

Document gegenereerd op basis van de gegevens ontvangen van Digitaal Vlaanderen via de ORIS webservices.

CIB vlaanderen vzw - Kortrijksesteenweg 1005 - 9000 Gent
0425.043.508 - support@realsmart.be

Gegevens opvraging

Ordernummer:	O2026-0649343	Datum opzoeking:	5/06/2026
Referentienummer:	Nassastraat 30/501, Antwerpen-1	Zoekdata:	11002A0010/00E002
Perceel:	11002A0010/00E002		

Risicozones overstromingen - kaart 2017

Indicatieve kaartweergave



Resultaat

- Controleer of het perceel (gedeeltelijk) ingekleurd is als risicozone voor overstromingen

Legende

- Nieuwe risicozone
- Bevestigde risicozone
- Geen risico meer

Welke informatie kan u terugvinden in dit uittreksel?

Risicozones overstromingen

Risicozones zoals bepaald in het Koninklijk besluit van 20 september 2017 tot wijziging van het koninklijk besluit van 28 februari 2007 tot afbakening van de risicozones bedoeld in artikel 68-7 van de wet van 25 juni 1992 op de landverzekeringsovereenkomst (met betrekking tot de verzekering tegen natuurrampen).

Bron vastgoedinfo

Deze opvraging bevat overheidsinformatie verkregen van de Vlaamse Milieumaatschappij en de Coördinatiecommissie Integraal Waterbeleid, Dokter De Moorstraat 24-26, 9300 Aalst en Digitaal Vlaanderen, Havenlaan 88, 1000 Brussel wat betreft het Grootchalig Referentie Bestand Vlaanderen (GRB).

Meer info

www.integraalwaterbeleid.be
www.waterinfo.be/watertoets

OVERSTROMINGSRAPPORT 05-06-2026

Identificatie perceel en gebouwen

Gemeente	Antwerpen				
Afdeling	1	Sectie	A	Perceelnummer	0010/00E002
Aantal gebouwen op dit perceel	3				
Waterbeheerder(s)	Antwerpen				



Informatie voor het volledige perceel

Parameter	Score
Perceelscore of P-score	C
Gebouwscore of G-score	C
Ligging in Signaalgebied	neen
Ligging in afgebakende oeverzone of afgebakend overstromingsgebied	neen
Ligging in een risicozone voor overstromingen	neen

A: geen overstroming gemodelleerd B: kleine kans op overstromingen onder klimaatverandering C: kleine kans op overstromingen D: middelgrote kans op overstromingen

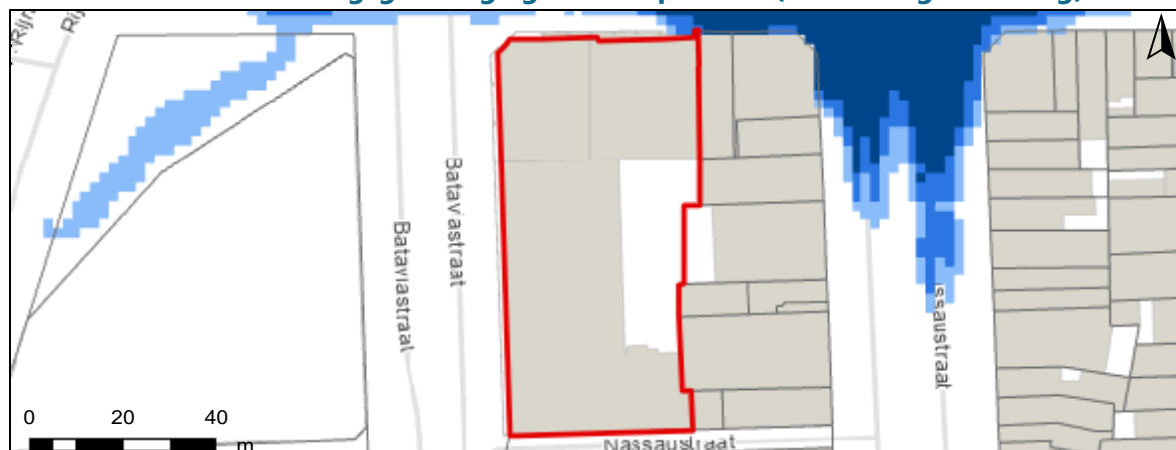
Te gebruiken symbool voor informatieplicht: geen verplicht symbool

Informatie voor de verschillende gebouwen op het perceel

Gebouw ID	Score
16237346	C
18942796	C
15862465	C

DETAILKAARTEN

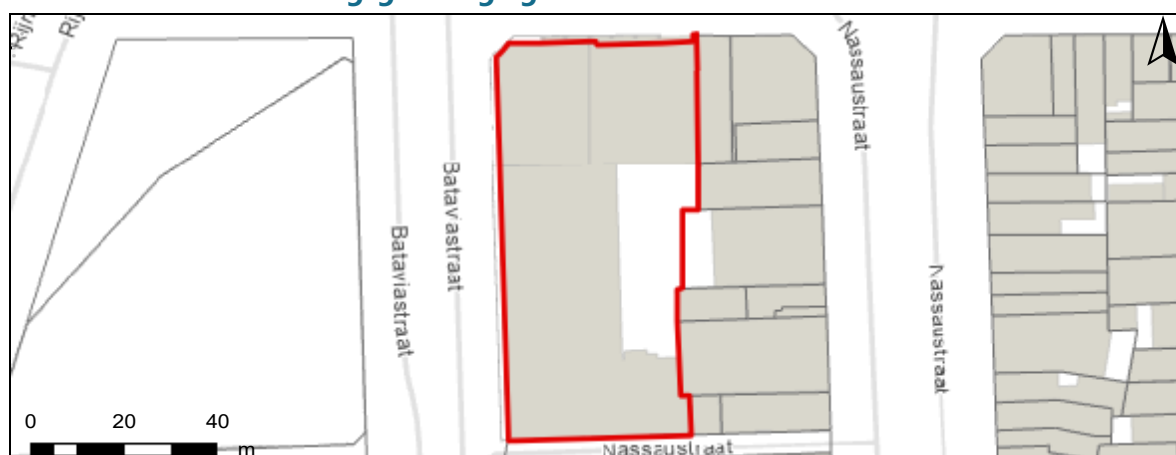
Detailkaart Overstromingsgevoelige gebieden pluviaal (door hevige neerslag)



Detailkaart Overstromingsgevoelige gebieden fluviaal (uit waterlopen)



Detailkaart Overstromingsgevoelige gebieden vanuit de zee



Legende

- A - Geen overstroming gemodelleerd
- B - Kleine kans op overstromingen onder klimaatverandering
- C - Kleine kans op overstromingen
- D - Middelgrote kans op overstromingen

PERCEELSCORE

Detail overstroomingsgevoeligheid perceel te Antwerpen, afdeling 1, sectie A met perceelnummer 0010/00E002

Alle scores worden op basis van de overstroomingskansen geanalyseerd en vervolgens wordt een score toegekend aan uw woning of perceel.

PERCEELSCORE: C

Kleine kans op overstromingen



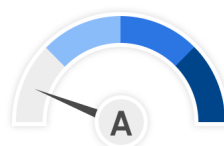
Intense neerslag
Pluviaal



Vanuit waterlopen
Fluviaal



Kustoverstroming
Zee



A: geen overstroming gemodelleerd B: kleine kans op overstromingen onder klimaatverandering C: kleine kans op overstromingen D: middelgrote kans op overstromingen



SCORE GEBOUW 16237346

Detail overstromingsgevoeligheid gebouw met ID 16237346

Alle scores worden op basis van de overstromingskansen geanalyseerd en vervolgens wordt een score toegekend aan uw woning of perceel.

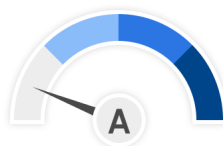
GEBOUWSCORE: C

Kleine kans op overstromingen



Intense neerslag

Pluviaal



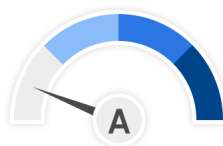
Vanuit waterlopen

Fluviaal



Kustoverstroming

Zee



A: geen overstroming gemodelleerd B: kleine kans op overstromingen onder klimaatverandering C: kleine kans op overstromingen D: middelgrote kans op overstromingen



SCORE GEBOUW 18942796

Detail overstromingsgevoeligheid gebouw met ID 18942796

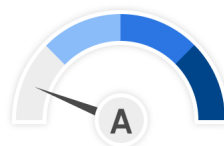
Alle scores worden op basis van de overstromingskansen geanalyseerd en vervolgens wordt een score toegekend aan uw woning of perceel.

GEBOUWSCORE: C

Kleine kans op overstromingen



Intense neerslag
Pluviaal



Vanuit waterlopen
Fluviaal



Kustoverstroming
Zee



A: geen overstroming gemodelleerd B: kleine kans op overstromingen onder klimaatverandering C: kleine kans op overstromingen D: middelgrote kans op overstromingen



SCORE GEBOUW 15862465

Detail overstromingsgevoeligheid gebouw met ID 15862465

Alle scores worden op basis van de overstromingskansen geanalyseerd en vervolgens wordt een score toegekend aan uw woning of perceel.

GEBOUWSCORE: C

Kleine kans op overstromingen



Intense neerslag

Pluviaal



Vanuit waterlopen

Fluviaal



Kustoverstroming

Zee



A: geen overstroming gemodelleerd B: kleine kans op overstromingen onder klimaatverandering C: kleine kans op overstromingen D: middelgrote kans op overstromingen



Risicozones overstromingen m.b.t natuurrampenverzekering

Het perceel te Antwerpen, afdeling 1, sectie A met perceelnummer 0010/00E002 bevindt zich niet in een risicozone voor overstromingen.



Risicozones overstroming

- nieuwe risicozones
- bevestigde risicozones
- geen risico meer

INFORMATIEPLICHT

Wetgeving informatieplicht

De informatieplicht is opgenomen in art. 1.3.3.3.2 van het waterwetboek ofwel de gecodificeerde decreten betreffende het integraal waterbeleid. De details voor de uitwerking van de informatieplicht zijn opgenomen in hoofdstuk III/1 van het uitvoeringsbesluit watertoets.

Berekening P-score en G-score

Voor de berekening van de P-score wordt bekeken of er overlap is tussen het perceel en de drie overstromingskaarten.

Voor de berekening van de G-score wordt bekeken of er overlap is tussen één van de gebouwen op het perceel met een minimum oppervlakte van 25m² en de drie overstromingskaarten. Er wordt hiervoor een buffer van 1m genomen rond de gebouwen.

Aangezien enkel voor de G-score met een buffer wordt gewerkt, is hiervoor ook overlap mogelijk met de overstromingskaarten buiten het perceel. In dat geval wordt de P-score aangepast naar dezelfde waarde als de G-score.

Overstromingsrobuust gebouwd?

Uw woning kan zich in overstromingsgevoelig gebied bevinden, maar mogelijks is hier reeds rekening mee gehouden bij het bouwen en heeft u dus overstromingsrobuust gebouwd. In dit geval bestaat de mogelijkheid om een deskundige aan te stellen om uw score te laten aanpassen.

Signaalgebieden

Voor signaalgebieden geldt er wettelijk gezien geen informatieplicht, maar het is wel aangewezen om dit ook mee op te nemen bij de communicatie. Signaalgebieden zijn nog niet ontwikkelde gebieden met een harde bestemming zoals woongebied, die ook een belangrijke functie kunnen vervullen tijdens overstromingen. Het gaat om gebieden met een mogelijke tegenstrijdigheid tussen de huidige bestemmingsvoorschriften en de belangen van het watersysteem. Voor verschillende van deze gebieden werd beslist om een bouwvrije opgave te voorzien, omdat het risico tijdens overstromingen te groot is.

Afgebakende oeverzones en afgebakende overstromingsgebieden

Afgebakende oeverzones en overstromingsgebieden zijn in de meeste gevallen afgebakend op niet bebouwbare percelen, maar niet altijd. Het gaat om gebieden waar een recht van voorkoop geldt en waar inrichtingswerken worden voorzien in het kader van het waterbeleid.

Risicozones overstromingen met betrekking tot de natuurrampenverzekering

Risicozones zoals afgebakend volgens Koninklijk besluit van 20 september 2017 tot wijziging van het koninklijk besluit van 28 februari 2007 tot afbakening van de risicozones met betrekking tot de verzekering tegen natuurrampen in uitvoering van de wet op de landverzekeringsovereenkomst.

Meer info

www.integraalwaterbeleid.be

waterinfo.vlaanderen.be/informatieplicht

woningpas.vlaanderen.be

Gegevens opvraging

Ordernummer:	O2026-0649341	Datum opzoeking:	5/06/2026
Referentienummer:	Nassastraat 30/501, Antwerpen-1	Zoekdata:	11002A0010/00E002
Perceel:	11002A0010/00E002		

Informatieaanvraag Gewestinfo en Overheidsplannen

Resultaat opvraging perceel gelegen in Antwerpen afdeling ANTWERPEN 1 AFD, sectie A met perceelnummer 0010/00E002 [11002A0010/00E002]

Gewestplan










Hoofdbestemming (*):	aanvullende voorschriften gp 14 : art 1, e1 punt 1 (bruinomrand, cfr stadscentrum)
Datum goedkeuring gewestplan:	30/05/1990
Gewestplan:	Artikel 6 en 14 + Willemdok + Petroleum Zuid

Categorie:

Indicatieve kaartweergave



Legende

 0100 - Woongebieden	 0700 - Groengebieden
 0105 - Woonuitbreidingsgebieden	 0701 - Natuurgebieden
 0200 - Gebieden voor gemeenschapsvoorziening en openbaar nut	 0702 - Natuurgebieden met wetenschappelijke waarde of natuureservaten
 0400 - Recreatiegebieden	 0800 - Bosgebieden
 0401 - Gebieden voor dagrecreatie	 0900 - Agrarische gebieden
 0402 - Gebieden voor verblijfsrecreatie	 0901 - Landschappelijke waardevolle agrarische gebieden
 0410 - Gebieden voor toeristische recreatieparken (TRP)	 1000 - Industriegebieden
 0500 - Parkgebieden	 1100 - Ambachtelijke bedrijven en KMO's
 0600 - Bufferzones	 1700 - Landelijke gebieden

Uitgebreide legende <https://www.realsmart.be/gewestplan.pdf>

Gewestelijk ruimtelijk uitvoeringsplan

Naam:	Afbakening grootstedelijk gebied Antwerpen
Planidentificatienummer:	RUP_02000_212_00195_00001

Indicatieve kaartweergave



Legende

-  Contouren van grondvlakken
-  Contouren van overdrukken (indien geen grondvlak van GewRUP aanwezig, is bestemming op gewestplan ook nog van kracht)
-  Contouren van lijnen

Watergevoelige Openruimtegebieden (WORG)

Er is geen informatie beschikbaar op het gekozen perceelnummer.

Indicatieve kaartweergave



Legende

-  Contouren van WORG

Informatieaanvraag overheidsplannen

Detailplannen

Type dossier: **Bijzonder Plan van Aanleg** Fase: **Besluit tot goedkeuring** Fasedatum: **15/12/2005**

BPA EILANDJE : DELEN CADIXWIJK, MONTEVIDEO EN OUDE DOKKEN

Plan-ID: 0fd0f256-c0e3-4b6b-89b8-76f054033aba Algplanid: BPA_11002_224_10121_00001 Categorie: Wonen

Voorschriften: ZONE VOOR BEBOUWING TYPE II

Sociaal oogmerk: Nee Herinterpretatie: Ja Publicatie BS: 1/11/2006

Open DSI-fiche (<https://dsi.omgeving.vlaanderen.be/fiche-detail/be091dde-070c-4db2-a08e-7be75a11c8b8>)

Type dossier: **Bijzonder Plan van Aanleg** Fase: **Besluit tot goedkeuring** Fasedatum: **15/12/2005**

BPA EILANDJE : DELEN CADIXWIJK, MONTEVIDEO EN OUDE DOKKEN

Plan-ID: 1861ccfa-1a6c-4131-81e8-9b11ce633af8 Algplanid: BPA_11002_224_10121_00001 Categorie: Wonen

Voorschriften: ZONE VOOR BEBOUWING TYPE II

Sociaal oogmerk: Nee Herinterpretatie: Ja Publicatie BS: 1/11/2006

Open DSI-fiche (<https://dsi.omgeving.vlaanderen.be/fiche-detail/be091dde-070c-4db2-a08e-7be75a11c8b8>)

Type dossier: **Gewestplan** Fase: **Besluit tot goedkeuring** Fasedatum: **30/05/1990**

Artikel 6 en 14 + Willemdok + Petroleum Zuid

Plan-ID: 5c02245d-f1fc-4fb0-a0d0-ac8e978ddc32 Algplanid: GWP_02000_222_00014_00004 Categorie: Wonen

Voorschriften: w oongebieden

Sociaal oogmerk: Nee Herinterpretatie: Nee Publicatie BS: 26/09/1990

Open DSI-fiche (<https://dsi.omgeving.vlaanderen.be/fiche-detail/4ed629c1-4619-4733-9321-3926c024e06d>)

Type dossier: **Gemeentelijk Ruimtelijk Uitvoeringsplan** Fase: **Besluit tot goedkeuring** Fasedatum: **1/09/2011**

RUP EILANDJE

Plan-ID: 94765a3e-084c-469d-86d0-986270717e7c Algplanid: RUP_11002_214_10010_00001 Categorie: Wonen

Voorschriften: Zone voor Publiek Domein-Art. 7

Sociaal oogmerk: Nee Herinterpretatie: Ja Publicatie BS: 21/10/2011

Open DSI-fiche (<https://dsi.omgeving.vlaanderen.be/fiche-detail/4a98c105-f56c-4611-9ea6-f92cb176a80f>)

Type dossier: **Bijzonder Plan van Aanleg** Fase: **Besluit tot goedkeuring** Fasedatum: **15/12/2005**

BPA EILANDJE : DELEN CADIXWIJK, MONTEVIDEO EN OUDE DOKKEN

Plan-ID: b2f7bd1d-4329-497f-8944-d4a070d11f1f Algplanid: BPA_11002_224_10121_00001 Categorie: Wonen

Voorschriften: ZONE VOOR OPENBAAR DOMEIN

Sociaal oogmerk: Nee Herinterpretatie: Ja Publicatie BS: 1/11/2006

Open DSI-fiche (<https://dsi.omgeving.vlaanderen.be/fiche-detail/be091dde-070c-4db2-a08e-7be75a11c8b8>)

Type dossier: **Gemeentelijk Ruimtelijk Uitvoeringsplan** Fase: **Besluit tot goedkeuring** Fasedatum: **1/09/2011**

RUP EILANDJE

Plan-ID: c73d8465-97cc-455a-84f1-c64b177013a5 Algplanid: RUP_11002_214_10010_00001 Categorie: Wonen

Voorschriften: Zone voor Wonen-Art. 1-bestaand weefsel

Sociaal oogmerk: Nee Herinterpretatie: Ja Publicatie BS: 21/10/2011

Open DSI-fiche (<https://dsi.omgeving.vlaanderen.be/fiche-detail/4a98c105-f56c-4611-9ea6-f92cb176a80f>)

Overzichtsplannen en verordeningen

Type dossier: **Gewestelijke Bouwverordening** Fase: **Besluit tot goedkeuring** Fasedatum: **29/04/1997**

Algemene bouwverordening inzake wegen voor voetgangersverkeer

Algplanid: BVO_02000_231_00001_00001 Publicatie BS: 7/05/1997 Herinterpretatie: Nee

Opmerking: de verordening is van toepassing op het grondgebied van het ganse gew est.

Open DSI-fiche (<https://dsi.omgeving.vlaanderen.be/fiche-detail/681cad40-f9bc-48ae-906c-831b18f8e366>)

Type dossier: **Gemeentelijk Ruimtelijk Uitvoeringsplan** Fase: **Besluit tot goedkeuring** Fasedatum: **1/09/2011**

RUP EILANDJE

Algplanid: RUP_11002_214_10010_00001 Publicatie BS: 21/10/2011 Herinterpretatie: Ja

Open DSI-fiche (<https://dsi.omgeving.vlaanderen.be/fiche-detail/4a98c105-f56c-4611-9ea6-f92cb176a80f>)

Type dossier: **Bijzonder Plan van Aanleg** Fase: **Besluit tot goedkeuring** Fasedatum: **15/12/2005**

BPA EILANDJE : DELEN CADIXWIJK, MONTEVIDEO EN OUDE DOKKEN

Algplanid: BPA_11002_224_10121_00001 Publicatie BS: 1/11/2006 Herinterpretatie: Ja

Open DSI-fiche (<https://dsi.omgeving.vlaanderen.be/fiche-detail/be091dde-070c-4db2-a08e-7be75a11c8b8>)

Type dossier: Gemeentelijke Stedenbouwkundige Verordening

Fase: Definitieve vaststelling

Fasedatum: 25/03/2024

Stedenbouwkundige verordening Bouwcode - Herziening

Algplanid: SVO_11002_233_10007_00005 Publicatie BS: 30/05/2024 Herinterpretatie: Nee

Open DSI-fiche (<https://dsi.omgeving.vlaanderen.be/fiche-detail/3cb244e8-fa07-4dac-9372-84d1cdad8374>)

Type dossier: Gewestelijke Stedenbouwkundige Verordening

Fase: Besluit tot goedkeuring

Fasedatum: 8/07/2005

Gewestelijke stedenbouwkundige verordening inzake openluchtrecreatieve verblijven en de inrichting van gebieden voor dergelijke verblijven

Algplanid: SVO_02000_233_00002_00001 Publicatie BS: 10/08/2005 Herinterpretatie: Nee

Opmerking: de verordening is van toepassing op het grondgebied van het ganse gewest.

Open DSI-fiche (<https://dsi.omgeving.vlaanderen.be/fiche-detail/962f3d60-2042-4335-a136-98a9d6da5e3b>)

Opgeheven

Type dossier: Gewestelijke Stedenbouwkundige Verordening

Fase: Besluit tot goedkeuring

Fasedatum: 5/07/2013

OPGEHEVEN: Gewestelijke stedenbouwkundige verordening inzake hemelwaterputten, infiltratievoorzieningen, buffervoorzieningen en gescheiden lozing van afvalwater en hemelwater

Algplanid: SVO_02000_233_00004_00001 Publicatie BS: 8/10/2013 Herinterpretatie: Nee

Opmerking: de verordening is van toepassing op het grondgebied van het ganse gewest.

Open DSI-fiche (<https://dsi.omgeving.vlaanderen.be/fiche-detail/5bc7ca95-7d3f-4bf6-9e10-980050de8010>)

Type dossier: Gewestelijke Stedenbouwkundige Verordening

Fase: Besluit tot goedkeuring

Fasedatum: 10/02/2023

Gewestelijke stedenbouwkundige verordening inzake hemelwater

Algplanid: SVO_02000_233_00006_00001 Publicatie BS: 21/06/2023 Herinterpretatie: Nee

Opmerking: de verordening is van toepassing op het grondgebied van het ganse gewest.

Open DSI-fiche (<https://dsi.omgeving.vlaanderen.be/fiche-detail/f91466b7-3ba6-45d4-a101-ccca7b1ebc58>)

Type dossier: Gewestplan

Fase: Besluit tot goedkeuring

Fasedatum: 30/05/1990

Artikel 6 en 14 + Willemdok + Petroleum Zuid

Algplanid: GWP_02000_222_00014_00004 Publicatie BS: 26/09/1990 Herinterpretatie: Nee

Open DSI-fiche (<https://dsi.omgeving.vlaanderen.be/fiche-detail/4ed629c1-4619-4733-9321-3926c024e06d>)

Type dossier: Gewestelijke Stedenbouwkundige Verordening

Fase: Besluit tot goedkeuring

Fasedatum: 9/06/2017

Gewestelijke stedenbouwkundige verordening inzake breedband

Algplanid: SVO_02000_233_00005_00001 Publicatie BS: 11/07/2017 Herinterpretatie: Nee

Opmerking: de verordening is van toepassing op het grondgebied van het ganse gewest.

Open DSI-fiche (<https://dsi.omgeving.vlaanderen.be/fiche-detail/d84cebac-a259-458b-9562-a212e87a3359>)

Type dossier: Gewestelijk Ruimtelijk Uitvoeringsplan

Fase: Besluit tot goedkeuring

Fasedatum: 19/06/2009

Afbakening grootstedelijk gebied Antwerpen

Algplanid: RUP_02000_212_00195_00001 Publicatie BS: 9/07/2009 Herinterpretatie: Nee

Open DSI-fiche (<https://dsi.omgeving.vlaanderen.be/fiche-detail/e22f3f7f-7102-4217-ac36-c33a04b34992>)

Type dossier: Gewestelijke Stedenbouwkundige Verordening

Fase: Besluit tot goedkeuring

Fasedatum: 5/06/2009

Gewestelijke stedenbouwkundige verordening inzake toegankelijkheid

Algplanid: SVO_02000_233_00003_00001 Publicatie BS: 2/09/2009 Herinterpretatie: Nee

Opmerking: de verordening is van toepassing op het grondgebied van het ganse gewest.

Open DSI-fiche (<https://dsi.omgeving.vlaanderen.be/fiche-detail/b01e664a-c9f9-4c29-8bf2-d5b433fd9f01>)

Type dossier: Gemeentelijke Stedenbouwkundige Verordening

Fase: Definitieve vaststelling

Fasedatum: 29/04/2024

Stedenbouwkundige lasten

Algplanid: SVO_11002_233_10009_00001 Herinterpretatie: Nee

Open DSI-fiche (<https://dsi.omgeving.vlaanderen.be/fiche-detail/8e48f506-b2da-4822-8b65-5b38f259537b>)

Type dossier: Gewestelijke Stedenbouwkundige Verordening

Fase: Besluit tot goedkeuring

Fasedatum: 12/05/2023

Besluit van de Vlaamse Regering tot vaststelling van een gewestelijke stedenbouwkundige verordening voor publiciteitsinrichtingen, tot wijziging van het besluit van de Vlaamse Regering van 5 juni 2009 tot vaststelling van een gewestelijke stedenbouwkundige verordening inzake toegankelijkheid en het besluit van de Vlaamse Regering van 16 juli 2010 tot bepaling van stedenbouwkundige handelingen waarvoor geen omgevingsvergunning nodig is en tot opheffing van diverse besluiten

Algplanid: SVO_02000_233_00007_00001 Publicatie BS: 10/10/2023 Herinterpretatie: Nee

Opmerking: de verordening is van toepassing op het grondgebied van het ganse gewest.

Open DSI-fiche (<https://dsi.omgeving.vlaanderen.be/fiche-detail/8629599a-e3e6-48eb-82de-9ded6a3fd847>)

Welke informatie kan u terugvinden in dit uittreksel?

Gewestplan

De Gewestplannen werden opgesteld in uitvoering van Wet op Ruimtelijke Ordening en de Stedenbouw van 1962 en worden op zich sinds 2002 niet meer gewijzigd. Het gewestplan is enkel nog van kracht is op die plekken waar het niet vervangen is door een nieuwer plan. Na 2000 zijn de bestemmingen van het gewestplan op vele plekken gewijzigd door de opmaak van 'ruimtelijke uitvoeringsplannen' (RUP'S). Het gewestplan geeft dus vaak niet de volledige juridische plancontext weer op een plek. Het gaat niet noodzakelijk om de meest actuele stedenbouwkundige bestemming. Dat is enkel het geval wanneer de bestemming sinds de gewestplannen niet meer is gewijzigd. De informatie in de kaarten heeft louter informatieve waarde en geen juridisch bindende kracht. Noteer tot slot dat indien het gebied door de Vlaamse regering is aangeduid als watergevoelig openruimtegebied (die info vindt u terug op de laatste kaart in dit rapport) de bestemming sowieso daardoor is 'overschreven'. De meest recente bestemming is dan die van 'watergevoelig openruimtegebied'.

Watergevoelige openruimtegebieden (WORG)

Om Vlaanderen beter te beschermen, wil de Vlaamse Regering het waterbergend vermogen van bepaalde watergevoelige gebieden vrijwaren en voldoende ruimte voorzien voor water. Deze gebieden worden herbestemd naar een openruimtefunctie via een ruimtelijk uitvoeringsplan (RUP) of door aanduiding als watergevoelig openruimtegebied (WORG). Binnen deze gebieden worden enkel nog openruimtefuncties toegestaan zoals landbouw, natuur en bos.

Informatieaanvraag overheidsplannen

De informatie over DSI-plannen in dit uittreksel is aanvullend en informatief. Hier kan u plannen terugvinden zoals ruimtelijke uitvoeringsplannen, plannen van aanleg, rooilijnplannen, onteigeningsplannen en verordeningen die voor het perceel relevant kunnen zijn. Per plan tonen we, voor zover beschikbaar, onder meer de naam van het plan, het type dossier, de fase of status, de relevante data, eventuele publicatiegegevens in het Belgisch Staatsblad en een link naar de DSI-fiche. Opgeheven plannen worden ook als dusdanig aangeduid. Deze informatie helpt u om sneller zicht te krijgen op de ruimtelijke plancontext, maar vervangt geen inhoudelijke of juridische beoordeling van de geldende plannen. Voor de definitieve en meest volledige planologische toestand neemt u best contact op met de bevoegde overheid of de gemeente.

Gewestelijk Ruimtelijk Uitvoeringsplan

Een ruimtelijk uitvoeringsplan heeft uitvoering aan een ruimtelijk structuurplan. Het heeft een verordende waarde voor alle overheidsbeslissing. Het Vlaams gewest maakt gewestelijke ruimtelijke uitvoeringsplannen op. Ook provincies en gemeenten maken ruimtelijke uitvoeringsplannen op. Raadpleeg de gemeente of provincie voor een overzicht van de plannen op hun grondgebied.

Belangrijke Noot

Wilt u weten welke bestemming geldt op een bepaald perceel, dan vraagt u dit best na bij de gemeente. Zij hebben een overzicht van alle geldende plannen (ruimtelijke uitvoeringsplannen van gewest, provincie of gemeente, maar ook bijzonder plannen van aanleg) die het gewestplan intussen mogelijks hebben vervangen.

Meer info: omgeving.vlaanderen.be

* Indien het perceel ingetekend is met meerdere bestemmingen, kan u de andere bestemmingen via de legende afleiden.

Bron vastgoedinfo

Deze opvraging bevat overheidsinformatie verkregen van Departement Omgeving, Koning Albert II-Laan 20 bus 8, 1210 Brussel, namens het Vlaams Gewest en Digitaal Vlaanderen, Havenlaan 88, 1000 Brussel wat betreft het Grootschalig Referentie Bestand Vlaanderen (GRB).

Document gegenereerd op basis van de gegevens ontvangen van Departement Omgeving via de ORIS webservices.

CIB vlaanderen vzw - Kortrijksesteenweg 1005 - 9000 Gent
0425.043.508 - support@realsmart.be

Gegevens opvraging

Ordernummer:	O2026-0649342	Datum opzoeking:	5/06/2026
Referentienummer:	Nassastraat 30/501, Antwerpen-1	Zoekdata:	11002A0010/00E002
Perceel:	11002A0010/00E002		

Resultaat opvraging perceel gelegen in Antwerpen afdeling ANTWERPEN 1 AFD, sectie A met perceelnummer 0010/00E002 [11002A0010/00E002]

Informatievraag: Beschermd onroerend erfgoed (Met juridische gevolgen)

Indicatieve kaartweergave



Resultaat

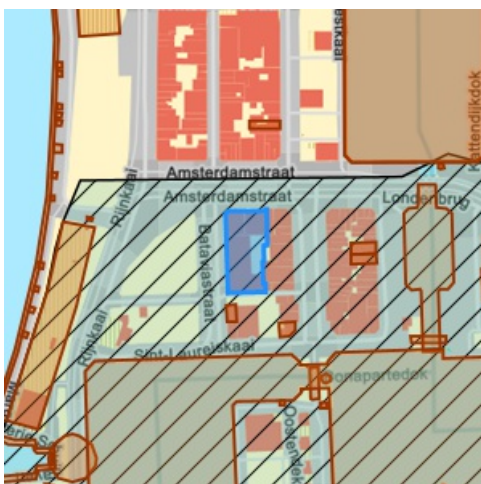
- Het onroerend goed is geen beschermd onroerend erfgoed

Legende

Cultuurhistorische landschappen	Monumenten
Archeologische sites	Overgangszones
Stads- en dorpsgezichten	

Informatievraag: Vastgestelde inventaris onroerend erfgoed (Met juridische gevolgen)

Indicatieve kaartweergave



Resultaat

- Historische stadskern van Antwerpen: (detail zie bijlage)

Legende

Landschapsatlas	Archeologische zones
Landschapelijk erfgoed	Bouwkundig erfgoed

Informatievraag: Erfgoedlandschap (Met juridische gevolgen)

Indicatieve kaartweergave



Resultaat

- Het onroerend goed is niet opgenomen in het erfgoedlandschap

Legende

-  Landschapelijk erfgoed

Informatievraag: Unesco werelderfgoed (Met juridische gevolgen)


Indicatieve kaartweergave



Resultaat

- Het onroerend goed is niet opgenomen in de Unesco Werelderfgoedlijst

Legende

-  Bufferzones
-  Kernzones

Informatievraag: Gebieden geen archeologie (Met juridische gevolgen)

Indicatieve kaartweergave



Resultaat

- Het onroerend erfgoed is niet opgenomen in gebieden waar geen archeologisch erfgoed te verwachten valt

Legende

-  Gewestelijk
-  Gemeentelijk

Informatievraag: Erfgoed plannen (Met juridische gevolgen)

Indicatieve kaartweergave



Resultaat

- Het onroerend goed heeft geen erfgoed plannen

Legende

- Beheersplannen
- Onroerenderfgoedrichtplannen

Informatievraag: Wetenschappelijke inventaris onroerend erfgoed (Aanvullend overzicht)

Indicatieve kaartweergave



Resultaat

- **Historische stadskern van Antwerpen:** Archeologisch (detail zie bijlage)

Legende

- Archeologische erfgoed elementen
- Landschappelijk erfgoed elementen
- Archeologische erfgoed gehelen
- Landschappelijk erfgoed gehelen
- Bouwkundig erfgoed elementen

Informatievraag: Archeologienota's (Aanvullend overzicht)

Indicatieve kaartweergave



Resultaat

- Het onroerend goed heeft geen goedgekeurde archeologienota's

Legende

- Archeologienota's

Informatievraag: Eindverslag archeologie (Aanvullend overzicht)

Indicatieve kaartweergave



Resultaat

- Het onroerend goed heeft geen eindverslagen van archeologisch onderzoek

Legende

 Eindverslag archeologie

Welke informatie kan u terugvinden in dit uittreksel?

Beschermd onroerend erfgoed

De minister bevoegd voor onroerend erfgoed kan een goed beschermen als het door de erfgoedwaarden van algemeen belang is. Het moet minimaal in de staat blijven waarin het zich bevond op het moment van de bescherming.

Is het onroerend goed beschermd, dan gelden er verschillende specifieke juridische (per monument, stads- of dorpsgezicht of cultuurhistorisch landschap) gevolgen om het behoud ervan te garanderen. Bovendien kan je beroep doen op verschillende vormen van financiële ondersteuning.

Er zijn vier mogelijke vormen van bescherming: een beschermd monument, een beschermd cultuurhistorisch landschap, een beschermd stads- of dorpsgezicht en een beschermde archeologische site. Binnen elk van deze statuten is het mogelijk om een overgangszone in te stellen. Zo'n zone ondersteunt de erfgoedwaarden van het beschermde goed.

Vastgesteld onroerend erfgoed

De vaststelling van een inventaris is één van de instrumenten die de Vlaamse overheid kan inzetten om onroerend erfgoed te behouden. Hiermee bevestigt de bevoegde minister dat alle erfgoeditems op een vastgestelde lijst erfgoedwaarde bezitten en nog altijd bewaard zijn. Bij een vastgesteld item moet de overheid, eigenaar of beheerder rekening houden met rechtsgevolgen. De rechtsgevolgen zijn minder uitgebreid dan bij een beschermd erfgoed. Bovendien gelden voor alle vastgesteld bouwkundig en landschappelijk erfgoed in Vlaanderen eenzelfde set rechtsgevolgen.

Het onroerenderfgoeddecreet voorziet bevoegdheid voor steden en gemeenten voor het inventariseren van bouwkundig en landschappelijk erfgoed. De Vlaamse overheid inventariseert het archeologisch erfgoed, varend erfgoed en de landschappelijke gehelen (Landschapsatlas).

Erfgoedlandschap

Anders dan bij een bescherming of vaststelling van een onroerend goed verloopt de procedure van een erfgoedlandschap via de regelgeving Ruimtelijke Ordening. Als er voor een gebied een RUP wordt opgemaakt, kan de plannende overheid (gemeente, provincie of Vlaanderen) ervoor kiezen om hier ook een erfgoedlandschap in af te bakenen. Zo kunnen er stedenbouwkundige voorschriften gekoppeld worden aan het erfgoedlandschap waarmee ingezet wordt op erfgoedzorg. Wordt je goed erfgoedlandschap, moet je rekening houden met zorgplicht.

Unesco werelderfgoed

De Werelderfgoedconventie van 1972 betracht cultureel en natuurlijk erfgoed dat van unieke en universele waarde is voor de mensheid, te bewaren en te ontsluiten voor toekomstige generaties. Meer dan 190 lidstaten hebben deze Conventie ondertekend. België is sinds 1996 ook partij bij het Werelderfgoedverdrag. Zowel cultureel als natuurlijk erfgoed, als erfgoed dat daarvan een gecombineerde vorm is, kan voor de Werelderfgoedlijst worden voorgedragen. Vlaanderen telt momenteel zeven beschermingen op de Werelderfgoedlijst: een serie van 13 begijnhoven en van 26 belforten, het atelier Plantin-Moretus, de woning Giuette, de volledige Brugse binnenstad, het Zoniënwoud, de Wortel-Kolonie en begraafplaatsen en herdenkingsites van WO I.

Gebieden geen archeologie

De kaart wordt sinds 2016 periodiek vastgesteld door het agentschap. Op die manier kunnen percelen of gebieden die beantwoorden aan de criteria voor opname op korte termijn op de kaart opgenomen worden. Dit geeft bouwheren, verkavelaars en ontwikkelaars met plannen voor dergelijke percelen de mogelijkheid om vrijgesteld te worden van een archeologisch vooronderzoek, zonder vertraging en bijkomende kosten.

Plannen

Een goedgekeurd beheersplan legt geen actieve verplichtingen op. Het is en blijft een geconcretiseerde beheersvisie voor een erfgoedplaats. Toch heeft het document in zekere mate een 'dwingend' kader waarbinnen je moet blijven: als je werken wil uitvoeren, moeten ze stroken met de beheersdoelstellingen uit het beheersplan. Zijn de beheersdoelstellingen niet meer passend, dan kan je een aanpassing van het beheersplan aanvragen of een nieuw beheersplan opmaken. De geldigheidsduur van een plan is 24 jaar. In bepaalde gevallen heb je een goedgekeurd beheersplan nodig om een erfgoedpremie aan te vragen.

Geïventariseerd wetenschappelijk onroerend erfgoed

Het agentschap Onroerend Erfgoed heeft de expliciete opdracht om al het waardevolle onroerend erfgoed in Vlaanderen te inventariseren. Door de jaren heen zijn er meerdere wetenschappelijke inventarissen opgemaakt over bouwkundig, landschappelijk en archeologisch erfgoed.

Geïventariseerd onroerend erfgoed is opgenomen in een wetenschappelijke inventaris. Zo'n opname heeft geen rechtsgevolgen. Het goed wordt enkel beschreven en gedocumenteerd.

Archeologienota's en nota's

Een bouwheer is in bepaalde gevallen verplicht om een archeologienota toe te voegen aan een vergunningsaanvraag. Hij stelt daarvoor een erkend archeoloog aan om een archeologisch vooronderzoek uit te voeren en een archeologienota op te stellen. Of je verplicht bent een archeologienota toe te voegen aan je vergunningsaanvraag is onder meer afhankelijk van: oppervlakte perceel en bodemingreep, ruimtelijke bestemming van perceel en of het terrein zich situeert in een beschermde archeologische site, in een vastgestelde archeologische zone of in een gebied waar geen archeologisch erfgoed te verwachten valt.

Eindverslag archeologisch onderzoek

Bij bouw- of verkavelingsprojecten maakt een erkend archeoloog verschillende verslagen op om archeologisch erfgoed te documenteren. De bouwheer moet aangeven of er archeologisch erfgoed op het terrein wordt verwacht en hoe hiermee zal worden omgegaan. Een vooronderzoek resulteert in een archeologienota of een nota bij een uitgesteld vooronderzoek. Als uit het vooronderzoek blijkt dat een archeologische site verder onderzocht moet worden, volgt een opgraving, uitgevoerd door een erkend archeoloog. Binnen twee maanden na het veldwerk maakt de archeoloog een archeologierapport met voorlopige bevindingen, dat aantoont dat het werk op het terrein is voltooid en de bouwwerkzaamheden kunnen beginnen. Het definitieve eindverslag, met alle onderzoeksresultaten, wordt binnen twee jaar na de opgraving bezorgd.

Wetgeving

Decreet van 12 juli 2013 betreffende het onroerend erfgoed, gewijzigd bij het decreet van 4 april 2014 (Belgisch Staatsblad 17 oktober 2013 en 15 april 2014). Besluit van de Vlaamse Regering betreffende de uitvoering van het Onroerenderfgoeddecreet van 12 juli 2013.

Meer info

www.onroerenderfgoed.be

Bron vastgoedinfo

Deze opvraging bevat overheidsinformatie verkregen van het Agentschap Onroerend Erfgoed, Koning Albert-II-Laan 19, bus 5, 1210 Brussel en Digitaal Vlaanderen, Havenlaan 88, 1000 Brussel wat betreft het Grootchalig Referentie Bestand Vlaanderen (GRB).

Document gegenereerd op basis van de gegevens ontvangen van het Agentschap Onroerend erfgoed via de ORIS webservices.

CIB vlaanderen vzw - Kortrijksesteenweg 1005 - 9000 Gent
0425.043.508 - support@realsmart.be

Bijlage

Informatieaanvraag Onroerend erfgoed

(Referentienummer: Nassaustraat 30/501, Antwerpen-1)

Resultaat opvraging perceel gelegen in Antwerpen afdeling ANTWERPEN 1 AFD, sectie A met perceelnummer 0010/00E002 [11002A0010/00E002]

Vastgestelde inventaris

Vastgestelde archeologische zone: Historische stadskern van Antwerpen

vastgestelde archeologische zone

Beknopte karakterisering

Typologies [steden, stadsomwallingen](#)

Datering [middeleeuwen, nieuwe tijd](#)

Beschrijving

De historische stadskern is een immense en complexe archeologische zone die het resultaat is van een eeuwenlange intense bewoning binnen de stedelijke grenzen, meestal een omwalling. De stadsplattegrond kent een cumulatief karakter en verschillende fasen, met een oude nederzettingkern die soms teruggaat op een vroeg- of pre-middeleeuwse aanwezigheid. Voor de afbakening is in eerste instantie gekeken naar het 19de-eeuwse gereduceerde kadaster omdat dit de eerste nauwkeurige kadasterkaart is die nog een tijdsbeeld geeft van voor de industrialisering.

Is de aanduiding van

- **Antwerpen (Antwerpen)** Deze zone omvat de historische stadskern van Antwerpen.

Meer info

- <https://id.erfgoed.net/aanduidingsobjecten/11874>

Beschermingsbesluiten

- [Historische stadskern Antwerpen - https://id.erfgoed.net/besluiten/5873](https://id.erfgoed.net/besluiten/5873)
Vaststellingsbesluiten

Historische stadskern van Antwerpen



Beknopte karakterisering

Typologies [steden](#), [stadsomwallingen](#)

Datering [middeleeuwen](#), [nieuwe tijd](#)

Beschrijving

Algemene Beschrijving

Het gebied waar de stad Antwerpen zich ontwikkelde, bevindt zich nabij de samenloop van de rivieren Schelde en Schijn. Hoewel beide rivieren doorheen de tijd wijzigingen ondergingen, speelt vooral de Schelde een cruciale rol in de stadsontwikkeling. Bodemkundig kenmerkt het grondgebied van de stad Antwerpen zich door het voorkomen van diverse bodemtypes, met natte alluviale gronden (Scheldeboorden en -vallei), natte tot droge (soms lemige) zandgronden (al dan niet met het voorkomen van klei) en polders. Hieronder schuilen pleistocene afzettingen. Op vele plaatsen, niet alleen in de bebouwde kernen maar ook in grote delen van de haven en op de linkeroever, is de oorspronkelijke bodemopbouw gewijzigd onder impuls van verstedelijking en industrialisering. In de historische binnenstad vertoont de bodemopbouw eveneens grote verschillen: hoe dichter bij de oude stadskern, hoe omvangrijker en complexer. In en rond de burchtzone bijvoorbeeld reiken de archeologische lagen tot vier meter onder het huidige straatniveau, zelfs na grote saneringswerken in de 19de en 20ste eeuw, waarbij veelal laat- en postmiddeleeuwse strata verdwenen.

Het grondgebied van de stad Antwerpen situeert zich op beide oevers van de Schelde. De rechteroever van de Schelde, waar om historische redenen de stad zich grotendeels ontwikkelde, kreeg pas tegen het einde van de 19de eeuw een meer rechtlijnig verloop met het rechte trekken van de kaaien. Het oorspronkelijk onregelmatige verloop kende verschillende uitsprongen, waarvan de Werf ten noorden van het Steen en een uitsprong ter hoogte van de Sint-Michielsabdij de belangrijkste zijn. Dit waren wellicht natuurlijke aanlegplaatsen (Voet e.a. 1978, 41-58).

Heel het gebied binnen de Leien staat op het gewestplan ingekleurd als woongebied met cultureel, historische en/of esthetische waarde.

Archeologische nota

Het Antwerps grondgebied oefende al vanaf de prehistorie een aantrekkingskracht uit op mens en dier. Dit wordt gestaafd door vondsten van lithische artefacten in de burchtzone uit de periode tussen het einde van het paleolithicum en het einde van het neolithicum of de vroege bronstijd (Van Gils & Bellens 2013), aangevuld met toevalsvondsten aangetroffen ter hoogte van Lillo, het Lefebredok (neolithicum) en het Kattendijkdok (steentijd, bronstijd en ijzertijd). Tal van ijzertijdvondsten doen verspreide bewoning onder het huidige stadscentrum vermoeden.

Sporen en vondsten uit de Gallo-Romeinse periode worden verspreid over de stadskern aangetroffen, met concentraties in en rond de middeleeuwse burcht en een crematiegraf ter hoogte van de Oudaan (Bellens e.a. 2007). Archeologische resten wijzen op het bestaan van een Gallo-Romeinse nederzetting uit de 2de en 3de eeuw, met uitlopers tot in de 4de, mogelijk zelfs 5de eeuw. Ook rond de kernstad en dus buiten de afgebakende zone zijn sporen en vondsten uit de Gallo-Romeinse periode aangetroffen.

Historische bronnen (Krusch 1902; Krush 1910) wijzen in de richting van een Merovingische nederzetting in Antwerpen in de 7de eeuw, waarvan de situering, de omvang en het karakter tot dusver onbekend blijven. Uit dezelfde periode dateert een gouden munt met vermelding *ANDERPUS*, hoewel er twijfel bestaat over zowel de muntvondst als over de identificatie met Antwerpen. In een 8ste-eeuwse bron (Krusch 1902) verschijnt de naam *ANDOVERPIS*, waarop verscheidene etymologische verklaringen zijn gebaseerd. De naamsverklaringen vanuit het Latijn, Germaans of Keltisch zijn uiteenlopend en verwijzen naar een plek (natuurlijke aanslibbing (Gysseling 1960, 61-62) of antropogene 'werp' (wal of schans; Van Loon 1982)) of houden verband met een bevolkingsgroep (Michiels 2007). De etymologische kwestie omtrent de naam Antwerpen blijft tot op heden voer voor discussie. Op uitzondering van een beperkte hoeveelheid schervenmateriaal werden geen sporen van Merovingische bewoning aangetroffen. Kersteningspogingen van de missionarissen Eligius en Amandus in de 7de eeuw suggereren de aanwezigheid van een nederzetting met enige economische betekenis, terwijl ook de plundering van Antwerpen door de Noormannen in 836 wijst op een nederzetting van belang. Na deze raid ontstaat in de late 9de eeuw een versterkte handelsnederzetting, die zich in de 10de eeuw sterk ontwikkelt. De burcht vormt de nucleus van waaruit de middeleeuwse stad groeit. De eerste versterking ter hoogte van de middeleeuwse burcht wordt gevormd door een aarden wal met gracht, mogelijk voorafgegaan door een palissade. Binnen de omwalling ontstaat een dichte bebouwing met het karakter van een proto-stedelijke handelsnederzetting. Omstreeks 980 bouwt de Duitse keizer Otto II de handelsnederzetting uit tot het versterkte centrum van een militair grensgebied, in casu het markgraafschap. Mogelijk al in de 11de eeuw wordt de aarden wal omgeven door een imposante stenen burchtmuur. Binnen de ommuurde burcht bevinden zich gebouwen met verschillende functies: een zaalvormig gebouw onder het latere Steen (macht, politiek) (Van de Walle, 1968), de Sint-Walburgakerk (religie) en de Vierschaar (rechtspraak) (Bellens e.a. 2012). Verder zijn er duidelijke aanwijzingen voor ambachten zoals de bewerking van gewei, been, hout en (edel)metaal (Bellens, in druk). De materiële cultuur reflecteert handel over middellange tot lange afstand. Antwerpen fungeert vanaf dan volop als handelsknooppunt tussen het hinterland en de overzeese gebieden, met de Werf als aanlegplaats. Al snel gaat de burcht op in het zich verdichtende weefsel van de groeiende middeleeuwse stad. De verdedigingsfunctie van de versterkte burcht wordt overgenomen door de opeenvolgende stadsvesten (Oost 1983). Binnen en rond de burcht is de archeologische bodemopbouw zeer complex, met een overwegend goede bewaringstoestand, ook voor bijvoorbeeld organische materialen (houtbouw). Lopend onderzoek tracht inzicht te verwerven in het ontstaan en de evolutie van de vroegmiddeleeuwse (handels)nederzetting tot latere metropool.

Vanaf de eerste uitbreidingen van de burcht tot aan haar aaneengesloten vorm in de 16de eeuw heeft Antwerpen vier min of meer duidelijk af te bakenen groeiprocessen doorgemaakt (Asaert 1978).

De groeiende agglomeratie zou in de late 11de eeuw omgeven zijn door een watersingel (oppervlakte ca. 20 ha). Opmerkelijk is dat de Onze-Lieve-Vrouwekerk (later kathedraal), die vanaf 1124 de parochiekerk van Antwerpen werd, buiten deze zogenaamde 'ruienstad' ligt. Recent archeologisch onderzoek wijst op de aanwezigheid van 10de-eeuwse bewoning buiten het burchtareaal en de aangrenzende ruienstad, zoals vastgesteld ter hoogte van Klapdorp (lopend onderzoek; publicatie in voorbereiding). Het nieuwe stadskwartier dat zich in de loop van de 12de eeuw ontwikkelde rond de O.L.V.-kerk zou begin 13de eeuw omwijd worden met een vestenlijn (oppervlakte 40 ha). Rond ca. 1250 werd een klein gebied ('Dries') ten noorden van de stad aangehecht. De 13de eeuw was een bloeiperiode voor handel en nijverheid, met een groeiende lakennijverheid, haring- en zouthandel. De bevolking steeg voortdurend zodat de omwalde oppervlakte verdrievoudigde. Met de derde stadsvergroting (1295-1314) groeide het stedelijk gebied van ongeveer 46 tot 156 ha. De bevolking nam verder toe tot ca. 20.000 in 1394. In de periode 1314-1410 volgde een vierde stadsuitbreiding in oostelijke richting. Van dan tot het midden van de 16de eeuw bleef de stadsgrens onveranderd. Recent archeologisch onderzoek langs de Tabakvest bracht een segment van de laatmiddeleeuwse versterkingsgordel bij de Blauwe Toren in kaart (Hendriks 2014). Archeologische opgravingen in de Onze-Lieve-Vrouwekathedraal en in het Sint-Paulusklooster brachten verscheidene middeleeuwse bouwfasen van beide relicten aan het licht. De duizenden begravingen leren meer over de toenmalige funeraire gebruiken; fysisch-antropologisch onderzoek op de skeletpopulaties bracht diverse pathologieën in beeld (Oost 1993).

Het begin van de 16de eeuw vormde de start van Antwerpen als handelsmetropool. Langs de historische rede verhandelden internationaal actieve koopmanslieden producten van over de hele toenmalig gekende wereld, zoals Engels laken, Duitse metaalproducten en hout, Portugese specerijen en edele metalen en suiker uit de Nieuwe Wereld. Als gevolg van de urbanisatiegolf die voortvloeide uit de economische hoogconjunctuur en de militaire dreiging uit de Nederlanden werd het plan opgevat de stad te voorzien van een nieuwe, gebastioneerde omwalling. In het noorden werd de stad aanzienlijk uitgebreid met de zogeheten 'Nieuwstad', waarbij de gronden tussen de vroegere stadsgracht, de Rode Poort, het Schijn en de Kattendijk bij de stad gevoegd werden. Door deze vijfde stadsuitbreiding groeide de totale stadsoppervlakte aan tot ca. 260 ha. In 1555 was de nieuwe versterking of Spaanse omwalling klaar (Lombaerde 2009). In 1567 werd door Alva de bouw van een citadel ten zuiden van de stad aangevat. De 16de eeuw was sociaal-economisch en cultureel een hoogtepunt voor de stad Antwerpen: Duitse, Italiaanse, Spaanse en Portugese handelaars vestigden zich in de metropool en lieten er hun weelderige stadspalazzi oprichten; ook het nieuwe stadhuis, het Hessen- en het Oosters huis (Hanzahuis) kwamen tot stand. Onder invloed van vastgoedspeculanten, met Gilbert van Schoonbeke als hoofdrolspeler, werden verschillende urbanisatieprojecten gerealiseerd. Met de verwoestende Beeldenstorm, de Spaanse Furie in 1576 en de sluiting van de Schelde in 1584 kwam voor Antwerpen een einde aan de Gouden Eeuw.

De voorbije decennia ging veel archeologische aandacht uit naar de studie van de materiële cultuur in postmiddeleeuws Antwerpen, in het bijzonder de plaatselijke majolica- en glasproductie (Veeckman e.a. 2002). Maar ook resten van pottenbakkersnijverheid, beenbewerking, pijpenbakkers, suikerraffinage, leerbewerking enz. werden tijdens archeologisch onderzoek gedocumenteerd. Verspreid over de binnenstad kunnen doorheen de tijd concentraties en verschuivingen van dergelijke ambachten waargenomen worden. Een

voorbeeld hiervan zijn de bierbrouwers, die in het midden van de 16de eeuw vanuit de Sint-Andrieswijk richting Nieuwstad verhuizen.

Na de val van Antwerpen in 1585 en de belangrijke daling van het bevolkingsaantal (gekoppeld aan een braindrain naar het Noorden) kent de stad in ruimtelijk opzicht een stilstand van ruim twee eeuwen. De bestaande vestingwerken werden wel onderhouden en er werden ravelijnen en lunetten toegevoegd. Als gevolg van de contrareformatie vestigden zich verschillende nieuwe kloosterorden in Antwerpen die in belangrijke mate het uitzicht van de stad veranderen. Een aantal van die kloosters vormden het onderwerp van archeologisch onderzoek, zoals het Allerheiligenklooster van de Antwerpse augustijnen (Bellens e.a. 2006).

De eerste nieuwe impulsen krijgt de stad in de Franse tijd (1794-1814). Napoleon wil van de stad een belangrijk commercieel en militair bolwerk maken. Aan beide zijden van het Hanzahuis werden twee handelsdokken uitgegraven, het Bonaparte- en het Willemdok. Deze dokken met sluisdeuren dienden ter vervanging van de oudere vlieten, al bleven deze laatste wel in gebruik tot in de late 19de eeuw. Met de aanleg van de dokken kreeg de havenuitbouw een nieuwe impuls, zowel vanuit militair als economisch standpunt. Daarnaast wordt onder Napoleon een nieuwe kaaimuur langs de Schelde opgericht, de Scheldemuren en -torens worden afgebroken. Ten zuiden van de stad bouwt hij ter hoogte van de voormalige Sint-Michielsabdij een arsenaal en een reeks scheepswerven. Een deel van deze scheepswerven werd archeologisch onderzocht (Bellens 2004; Bellens e.a. 2011).

Onder het Verenigd Koninkrijk der Nederlanden en na de Belgische omwenteling van 1830 zal het handels- en militaire karakter van de stad nog sterker benadrukt worden. In de jaren 1850 kreeg Antwerpen de functie van 'Nationaal reduit'. Samen met de versterkte steden Namen en Luik moest de stad de ruggengraat vormen van het Belgische verdedigingsstelsel. Vanaf 1858 wordt een nieuwe verdedigingsgordel aangelegd rond de stad, de zogenaamde Brialmontvesting. Deze verdedigingslinie lag ter hoogte van de huidige ring en maakte een verdere expansie van de stad mogelijk. Het gebied binnen de nieuwe omwalling was zesmaal groter dan de oude stad. De vrijgekomen gronden werden voor bebouwing aanbesteed. De 16de-eeuwse omwalling, die haar militaire functie nu verloren had, was nu een keurslijf geworden voor de groeiende stad en werd vanaf 1864 gesloopt. Op het tracé van de voormalige omwalling worden de boulevards (de leien) en nieuwe bouwblokken aangelegd, volgens het verkavelingsplan van Théodore van Bever (1821-1875). Delen van de Brialmontomwalling werden door archeologische opgravingen gedetailleerd in kaart gebracht (Bellens 2014). De Brialmontomwalling bevindt zich buiten de afgebakende zone van de historische binnenstad.

Tussen 1817 en 1884 worden de meeste grachten gedempt of overwelfd. De Sint-Jansvliet, Koolvliet, Sint-Pietersvliet en Brouwersvliet worden gedempt en ter vervanging worden drie dokken voor de binnenvaart aangelegd op het Zuid. Verspreid over de binnenstad strekt zich nog steeds een ondergronds netwerk van ruïnen uit. Slechts een deel daarvan is toeristisch ontsloten.

Tussen 1877 en 1885 worden de Scheldekaaien rechtgetrokken. Door deze rechttrekking verdween de uitsprong in de Schelde ter hoogte van de Werf, met inbegrip van het oudste Antwerpse stratentracé en honderden huizen met historische en archeologische waarde. Met deze grootschalige operatie verdween ook de eeuwenoude haveninfrastructuur, wat het uitzicht van de Scheldekaaien op de rechteroever diepgaand veranderde. De ingreep had een drastische impact op de overblijfselen van de oude stadskern. De voormalige Vismarkt werd omgeschapen tot Steenplein, geflankeerd door loodsen en wandelterrassen. Verschillende straten worden verbreed en de rooilijnen aangepast.

Begin 20ste eeuw werd beslist om de Brialmontomwalling af te breken en een nieuwe kringvesting te bouwen, op circa 18 km afstand van het stadscentrum (1906). In 1910 werd begonnen met de afbraak van de Brialmontvesten, in 1960 verdwenen de resterende delen grotendeels onder de aanleg van de E3 autosnelweg. De ontwikkeling van de stad in de 20ste eeuw wordt gekenmerkt door een sterke verdichting van de bewoning en vooral door de gigantische havenuitbreiding ten noorden van de stad.

Evaluatie van de bewaringstoestand en motivatie voor de afbakening

De stedelijke ruimte bewaart sporen van samenlevingen die daar achtereenvolgens aanwezig waren en deze ruimte aan hun noden hebben aangepast. Ze is met andere woorden het resultaat van een complex levenstraject waarbij de invulling veranderlijk was naargelang de sociaal-economische, maatschappelijke en institutionele context. Meer nog dan bij dorpen hebben stadsplattegronden een cumulatief karakter en verschillende fasen. De meeste steden zijn niet als geheel gepland, maar hebben vaak een oude nederzettingkern die teruggaat op een burcht of abdij, een economische infrastructuur of andere. Soms kunnen deze zelfs refereren naar een oudere, vroeg- of pre-middeleeuwse aanwezigheid.

Het gebruik van de 19de-eeuwse kadasterkaart (gereduceerd kadaster) als bron voor het onderzoek naar de historische gelaagdheid van een stad wordt gesuggereerd omdat deze een tijdsbeeld geeft van net voor de industrialisering en omdat dit de eerste nauwkeurige versie van het kadaster is met perceelsaanduiding. De oorspronkelijke perceelsindeling van een stad is een relatief stabiel element in de plattegrond, die vaak een prestedelijke oorsprong kent. Ondanks de processen van herverdeling blijven oude bezitsgrenzen en straatpatronen toch lang zichtbaar in het stedelijke landschap. De historische stedelijke kernen zijn immense archeologische sites en behoren tot de meest uitgebreide en complexe sites ter wereld, zowel in extensie als in stratigrafie. Tegelijkertijd zijn deze sites door permanente verstedelijking en stedelijke ontwikkeling ter plaatse zwaar bedreigd.

Wat betreft de afbakening wordt er traditioneel van uitgegaan dat de aanwezige versterkingen in de eerste plaats louter defensieve structuren waren en als dusdanig infrastructuur met een zware belemmerende invloed op de stadsontwikkeling. Hieruit volgt de constructie om de stadswallen te beschouwen als grenzen aan de stadsgroei en dus als bepaling van stadsfasen. De stadswallen vormen een belangrijk onderdeel van de stedelijke identiteit en zijn als zodanig actieve componenten en bepalend voor de conceptuele stedelijke ruimte vóór de industriële periode en dus ook betekenisvol als afbakening van de complexe archeologische sites die steden zijn. Omwille van al deze redenen wordt de grens van de archeologisch complexe en waardevolle ruimte vastgelegd op de buitenste afbakening van de stadsgracht rond de wallen en muren. De grachten bieden bovendien goede bewaringscondities voor organisch stedelijk afval. In een aantal gevallen werden de laatmiddeleeuwse muren tussen de 16de en de 18de eeuw vervangen door bastions en

Vaubanversterkingen. De vergelijking met oudere stadsplannen laat echter steeds zien dat deze latere omwallingen ook de volledige laatmiddeleeuwse ruimte omvatten.

Het intekenen van de kernen gebeurde vanuit de ruimste perceelsafbakening en rekening houdend met belangrijke fysieke grenzen. Deze afbakening concentreert zich in de eerste plaats op de begrenzingen die zichtbaar zijn op de kaart, zoals stadsmuren, omwalling, stadsgrachten. Ook de open ruimten tussen de bebouwde kern en strategische elementen, zoals de rivieroever, worden opgenomen. Op deze manier zijn we honderd procent zeker dat de afbakening van de historische stedelijke kernen in Vlaanderen dekkend is voor de volledige zone met complex stadsarcheologisch erfgoed (Tys e.a. 2010).

Bibliografie

Kabinetskaart van de Oostenrijkse Nederlanden voor Zijn Koninklijke Hoogheid de Hertog Karel Alexander van Lotharingen, Jozef Jean François de Ferraris, Koninklijke Bibliotheek van België, uitgegeven in 1770-1778, schaal 1:11.520 herleid naar 1:25.000.

Gereduceerde Kadasterkaart van België, Dépôt de la Guerre, uitgegeven in 1845-1855, schaal 1:20.000.

ANSAERT G. 1978: De late middeleeuwen (ca. 1200- ca. 1500), in VOET L., ASAERT G., SOLY H., VERHULST A., DE NAVE F & VAN ROEY J. 1978: *De Stad Antwerpen van de Romeinse Tijd tot de 17de eeuw. Topografische studie rond het plan van Vergilius Bononiensis 1565*, Historische Uitgaven Pro Civitate 4.7, Brussel, 41-58.

BELLENS T. 2004: Archeologisch onderzoek naar de Spaanse omwalling en de Franse scheepswerven in Antwerpen, *Vesting 2*, 2-5.

BELLENS T. 2014: Archeologisch onderzoek Briamontomwalling. Uitbreidingstraat Antwerpen-Berchem, *Rapporten van het Stedelijk informatiecentrum archeologie & monumentenzorg 11*, Antwerpen.

BELLENS T. (in druk): Early medieval Antwerp revisited: traces of artisan production, *Medieval and Modern Matters 4*.

BELLENS T., SCHRYVERS A. & MINSER K. 2011: Archeologisch vooronderzoek A302 Scheldekaaien Sint-Andries / Zuid, *Rapporten van het Stedelijk informatiecentrum archeologie & monumentenzorg 6*, Antwerpen.

BELLENS T., SCHRYVERS A., TYS D., TERMOTE D. & NAKKEN H. 2012: Archeologisch onderzoek van de Antwerpse burcht, *M&L. Monumenten, Landschappen en Archeologie 31-1*, 4-21.

BELLENS T. & VANDENBRUAENE M. 2006: Het Allerheiligenklooster van de Antwerpse augustijnen (prov. Antwerpen): archeologische en fysisch-antropologische gegevens, *Relicta. Archeologie, Monumenten- & Landschapsonderzoek 2*, 197-234.

BELLENS T., VANDENBRUAENE M. & ERVYNCK A. 2007: Een Gallo-Romeins crematiegraf in Antwerpen (prov. Antwerpen), *Relicta. Archeologie, Monumenten- & Landschapsonderzoek 3*, 183-198.

GOOSSENS M., PLOMTEUX G., LINTERS A., STEYAERT R., ILLEGEMS P. & DE BARSÉE L. 1976: *Inventaris van het cultuurbezit in België, Architectuur, Stad Antwerpen*, Bouwen door de eeuwen heen 3NA-B, Brussel-Gent.

GYSELING M. 1960: *Toponymisch woordenboek van België, Nederland, Luxemburg, Noord-Frankrijk en West-Duitsland (vóór 1226) I*, Brussel, 61-62.

HENDRIKS V. 2014: *Archeologische opgraving in Antwerpen, Blauwtorenplein/Tabaksvest*, BAAC Vlaanderen Archeologische Rapporten (conceptrapport).

KRUSCH B. 1902: Vita Eligii, *Monumenta Germaniae Historica Scriptores, rerum Merovingicarum 4*, 632-742.

KRUSCH B. 1910: Vita Amandi, *Monumenta Germaniae Historica Scriptores, rerum Merovingicarum 5*, 395-485.

LOMBAERDE P. (red.) 2009: *Antwerpen versterkt. De Spaanse omwalling vanaf haar bouw in 1542 tot haar afbraak in 1870*, Brussel-Antwerpen.

LOMBAERDE P. (red.) 2011: *Antwerpen versterkt 2. Visievorming over heraanleg en hergebruik van omwallingen, forten en fortengordels*, Brussel-Antwerpen.

MICHIELS A. 2007: *Andouerpis-Antwerpen*, s.l.

OOST T. 1976: De opgravingen 'Stadsparking' te Antwerpen, in: *Antwerpen. Tijdschrift der stad Antwerpen 22.2*, 69-76.

OOST T. (red.) 1983: *Van Nederzetting tot metropool: archeologisch - historisch onderzoek in de Antwerpse Binnenstad (tentoonstellingscatalogus)*, Antwerpen.

OOST T., BUNGENEERS J., VEECKMAN J., ERVYNCK A. & SORBER F. 1993: Onder de kathedraal. Archeologisch bodemonderzoek tijdens de restauratiewerken, in: AERTS W. (red.), *De Onze-Lieve-Vrouwekathedraal van Antwerpen*, Antwerpen, 305-338.

TYS D., BUYLE E., VERDURMEN I. & CANTERS F. 2010: *Vectorisering en karakterisering van nederzettingkernen op basis van het zgn. 'gereduceerd kadaster'*, Skar-Rapport 5, Brussel.

VAN DE WALLE A.L.J. 1960: De archeologische opgravingen in het oud stadscentrum te Antwerpen, *Antwerpen. Tijdschrift der stad Antwerpen 6-2*, 1-16.

VAN DE WALLE A.L.J. 1961: Excavations in the Ancient Centre of Antwerp, *Medieval Archaeology 5*, 123-136.

VAN DE WALLE A.L.J. 1968: Het bodemonderzoek in het centrum van de stad Antwerpen. In RENAUD J.G.N. (red.), *Rotterdam Papers. A*

contribution to medieval archaeology, Rotterdam, 169-175.

VAN GILS M. & BELLENS T. 2013: Lithische artefacten uit de burchtzone te Antwerpen (B), *Notae Praehistoricae* 33, 27-31.

VAN GOETHEM H., BERTELS I. & DE MUNCK B., 2012: *Antwerpen. Biografie van een stad*, Antwerpen.

VAN LOON J. 1982: Antwerpens vroegste geschiedenis in het licht van de plaatsnamen, *Bijdragen tot de Geschiedenis* LXV.1-2, 3-39.

VEECKMAN J. (red.) 1992: *Blik in de bodem. Recent stadsarcheologisch onderzoek in Antwerpen*, Antwerpen.

VEECKMAN J. (red.) 1996-2005: *Berichten en Rapporten over het Antwerps Bodemonderzoek en Monumentenzorg* 1-6.

VEECKMAN J. & BELLENS T. 2002: *Vijftig jaar stadsarcheologie in Antwerpen. Wat nu?* (congresbundel), Antwerpen.

VEECKMAN J., GEERTS K. & BELLENS T. 2004: *Archeologie in Antwerpen. Een chronologische bibliografie*, Antwerpen.

VEECKMAN J., JENNINGS S., DUMORTIER C., WHITEHOUSE D. & VERHAEGHE F. (reds.) 2002: *Maiolica and glass: from Italy to Antwerp and beyond. The transfer of technology in the 16th-early 17th century*, Antwerpen.

VOET L., ASAERT G., SOLY H., VERHULST A., DE NAVE F. & VAN ROEY J. 1978: *De Stad Antwerpen van de Romeinse Tijd tot de 17de eeuw. Topografische studie rond het plan van Vergilius Bononiensis 1565*, Historische Uitgaven Pro Civitate 4.7, Brussel, 41-58.

WARMENBOL E. (red.) 1987: *Het ontstaan van Antwerpen. Feiten en fabels*, Antwerpen, 93-105.

Is aangeduid als

- **Antwerpen (Antwerpen)** Deze zone omvat de historische stadskern van Antwerpen.

Omvat

- **Burchtgracht, Jordaenskaai, Zakstraat (Antwerpen)** Naar aanleiding van onderzoek naar de Antwerpse burcht, werd het onderzoeksgebied opgedeeld in drie zones.
- **Jordaenskaai, Zakstraat (Antwerpen)** Naar aanleiding van onderzoek rond de Antwerpse burchtzone, werden drie opgravingen gebruikt als basis. Dit om de oorsprong van de stad beter in kaart te kunnen brengen. Het grootste onderzoek was Burcht 1, gelegen langs de Jordaenskaai en de Zakstraat.
- **Burchtgracht, Vleeshuisstraat, Zakstraat (Antwerpen)** Naar aanleiding van onderzoek rond de Antwerpse burchtzone, werden drie opgravingen gebruikt als basis. Dit om de oorsprong van de stad beter in kaart te kunnen brengen. Burchtzone 2, gelegen bij de Zakstraat en Vleeshuisstraat en Burchtgracht, leverde de minste sporen op.
- **Jordaenskaai, Zakstraat (Antwerpen)** Naar aanleiding van onderzoek rond de Antwerpse burchtzone, werden drie opgravingen gebruikt als basis. Dit om de oorsprong van de stad beter in kaart te kunnen brengen. Vindplaats A283 burcht 3 situeert zich langs de Jordaenskaai 21-23, ten zuiden van de hoek met de Zakstraat, op de plaats van een voormalig kraakpand en een autogarage.
- **Jordaenskaai (Antwerpen)**
- **Zakstraat 2-4 (Antwerpen)** Het archeologisch onderzoek in de Zakstraat 2-4 heeft sporen en artefacten uit twee cultuurperiodes heeft opgeleverd -recente bodemingrepen niet meegerekend- met name uit de nieuwe tijd en uit de middeleeuwen.
- **Allewaertstraat 10 (Antwerpen)** Tijdens het uitgraven van de vloer van de kelders aan de Allewaertstraat 10 in Antwerpen vond de eigenaar doorlopend in drie aparte kelders de restanten van een bakstenen muur.
- **Vlaamsekaai (Antwerpen)** Het uitgevoerde onderzoek heeft aangetoond dat de bouw van de Zuiderdokken, en dan meer bepaald de aanleg van de bouwput, de aanwezige archeologische structuren grondig heeft verstoord.
- **Oever 16, Scheldeken 16, Steegskan 16 (Antwerpen)** Tijdens de opgraving werden een drietal grote bebouwingsfasen vastgesteld, gaande van de late middeleeuwen (13 – 14de eeuw), over de 16de eeuw tot de 19de – 20ste eeuw.
- **Orteliuskaai (Antwerpen)** Archeologische waarden zijn aangetroffen in een testput die werd gegraven door De Vlaamse Waterweg.
- **Kasteelpleinstraat (Antwerpen)** De archeologische resten die aan het licht kwamen op de hoek van de Kasteelpleinstraat met de Britselei maakten deel uit van één structuur, namelijk de 16de-eeuwse Begijnenpoort en de 19de-eeuwse brug die er nadien aan toegevoegd werd.
- **Kasteelpleinstraat (Antwerpen)** Naar aanleiding van nutswerken door aannemer Willemen Infra nv in de Kasteelpleinstraat werd een toevalsvondst gemeld aan het agentschap Onroerend Erfgoed. Op de hoek van de Kasteelpleinstraat en de Britselei werden de archeologische resten van de Begijnenpoort aangesneden.
- **Begijnenvest (Antwerpen)** In opdracht heeft Vlaams Erfgoed Centrum op 16 augustus 2023 een proefputtenonderzoek aan de Begijnenvest 35 in Antwerpen uitgevoerd. Het onderzoek is uitgevoerd naar aanleiding van de voorgenomen renovatie van de speelplaats binnen de school.
- **Begijnenvest 104 (Antwerpen)** Tijdens rioleringswerken werd een deel van de 16de-eeuwse stadsmuur ontdekt.
- **Begijnenvest 35 (Antwerpen)** Bij de opgraving werd enkel bakstenen muurwerk aangetroffen dat gelinkt kon worden aan een 18de-eeuwse occupatiefase.
- **Burchtgracht (Antwerpen)** Na het slopen van historische bebouwing langs de Zakstraat en Burchtgracht registreert de stedelijke afdeling archeologie in 2005 een groot deel van de burchtmuur aan de hand van schaaltekeningen en fotogrammetrische opnamen.

- **Veemarkt (Antwerpen)** Naar aanleiding van een stabiliteitsonderzoek vond een beperkt archeologisch vooronderzoek plaats in de crypte van de Sint-Pauluskerk.
- **Sint-Paulusstraat 22 (Antwerpen)** Naar aanleiding van geplande restauratiewerken en aanpassingen binnen de kerk, vond een werfbegeleiding plaats en een beperkte opgraving van twee bedreigde grafkelders.
- **Lange Gasthuisstraat (Antwerpen)** Het archeologisch onderzoek dat plaatsvond tijdens de grootschalige bouwwerken van het project 'Botanic Sanctuary Antwerp' leverde ondanks de moeilijke werkomstandigheden heel wat aanvullende informatie op over zowel de evolutie van de 13de-eeuwse gasthuissite alsook de omliggende percelen.
- **Falconplein - Falconrui (Antwerpen)** Naar aanleiding van geplande parkaanleg en de aanleg van rioleringen, werd binnen het plangebied een archeologische werfbegeleiding uitgevoerd tijdens de rioleringsaanleg. Deze werken brachten resten van het Falcontinessenklooster uit de nieuwe tijd en van arbeiderswoningen uit de 19de eeuw aan het licht.
- **Falconrui, Generaal Belliardstraat (Antwerpen)** Een archeologische opgraving werd uitgevoerd in kader van een verkaveling. De resultaten van de opgraving geven aan dat er drie belangrijke fasen van menselijke activiteiten waren binnen het onderzoeksgebied: de pre-kloosterfase, de kloosterfase en de post-kloosterfase of kazernefase.
- **Falconrui 27-45, Generaal Belliardstraat 25 (Antwerpen)** Op basis van de historische gegevens en de archeologische vondsten kon er voor het terrein aan de Falconrui een fasering opgemaakt worden gaande van de 14de tot de 20ste eeuw.
- **Falconrui 38-44 (Antwerpen)** Tijdens graafwerken werden archeologisch sporen aangetroffen.
- **Falconrui 51 (Antwerpen)** Naar aanleiding van geplande werken met een eerder beperkte bodemingreep werd vanwege een hoog archeologisch potentieel een archeologische begeleiding van de werken uitgevoerd.
- **Frankrijklei 124 (Antwerpen)** Metselwerk stadsomwalling
- **Frankrijklei 80 (Antwerpen)** Deel van de Spaanse omwalling.
- **Frans Halsplein 6 (Antwerpen)** Naar aanleiding van de aanvraag van een omgevingsvergunning voor stedenbouwkundige handelingen met bodemingreep én een positief archeologisch vooronderzoek, vond binnen een geselecteerd deel van het projectgebied een vlakdekkende opgraving plaats. Deze bracht sporen van de nieuwste tijd tot de middeleeuwen aan het licht.
- **Generaal Belliardstraat 14 (Antwerpen)** Naar aanleiding van de aanvraag van een omgevingsvergunning voor een nieuwbouwproject, vond binnen het plangebied een proefputtenonderzoek plaats. Tijdens dit onderzoek werden muurresten teruggevonden die enerzijds toe te wijzen zijn aan het Falconklooster (15de tot 18de eeuw) en anderzijds lijken te behoren tot de 19de-eeuwse Falconkazerne.
- **Gijzelaarsstraat 5 (Antwerpen)** De bastionmuur van de Spaanse citadel werd gemeld als toevalsvondst bij het agentschap Onroerend Erfgoed.
- **Hoogstraat 67 (Antwerpen)** Bij afbraakwerken werden oude gewelven van vroegere kelders gevonden. Die vondst werd gemeld bij het agentschap Onroerend Erfgoed.
- **Antwerpen (Antwerpen)** De opgraving op de hoek van de Italiëlei en de Korte Winkelstraat leverde verschillende interessante sporen op uit meerdere periodes van de Antwerpse geschiedenis. Zowel sporen uit de late middeleeuwen als resten van de 16de-eeuwse stadsmuur kwamen aan het licht.
- **Jordaenskaai (Antwerpen)** Tijdens de opgraving aan de Jordaenskaai werd een toevalsvondst gedaan. De middeleeuwse aarden wal werd hierbij aangetroffen.
- **Kasteelpleinstraat (Antwerpen)** Het onderzoek leverde belangrijke resultaten op van zowel de laatmiddeleeuwse omwalling als de 16de-eeuwse omwalling ter hoogte van de Begijnenpoort.
- **Kattenstraat 6 (Antwerpen)** Een patacon en een ongedetermineerd ijzeren voorwerp werden bij werken gevonden in verplaatste grond.
- **Keizerstraat 15-19 (Antwerpen)** Naar aanleiding van nieuwbouw met ondergrondse parkeergarage werd een werfbegeleiding uitgevoerd die inzicht verschafte in de indeling en gebruik van het achtererf van het gebouw.
- **Kipdorpvest 24A (Antwerpen)** Tijdens bouwwerken werd een waterput gevonden. die werd gemeld als toevalsvondst.
- **Kloosterstraat (Antwerpen)** Het onderzoeksgebied kende meerdere sporen die te linken zijn aan de bebouwde stadshistoriek van de stad Antwerpen.
- **Kloosterstraat (Antwerpen)** Tijdens restauratie- en renovatiewerken aan het 16de-eeuwse Mercator-Orteliushuis in Antwerpen werden bij graafwerken op de binnenkoer, in functie van de aanleg van watercollectoren, resten van een muur en grondverkleuringen vastgesteld. Deze onverwachte vaststellingen werden gemeld als een toevalsvondst aan het Agentschap Onroerend Erfgoed, waarna archeologische begeleiding van de werken noodzakelijk werd geacht en opgestart.
- **Koningstraat (Antwerpen)** Naar aanleiding van de aanvraag van een omgevingsvergunning voor riolerings- en herinrichtswerken, vond na een proefputtenonderzoek een werfbegeleiding plaats. Laat- en postmiddeleeuwse bewoningssporen kwamen aan het licht.
- **Kronenburgstraat 36 (Antwerpen)** De aanleiding voor dit onderzoek was de renovatie van de vloer en aanleg van een kelderverdieping aan de Kronenburgstraat 36 te Antwerpen. Aangezien de geplande werken in een latere fase sterk in oppervlakte en diepte verminderd zijn, werd ook de opgraving sterk beperkt.
- **Lange Gasthuisstraat 41 (Antwerpen)** Bij archeologisch onderzoek aan de Lange Gasthuisstraat werden individuele en collectieve graven uit de nieuwe tijd aangetroffen.
- **Lange Gasthuisstraat 41 (Antwerpen)** Meerdere menselijke skeletresten werden aangetroffen ten oosten van het Antwerpse maagdenhuis en aan de westelijke rand van de Botanische tuin van Antwerpen. Het merendeel van de graven waren deels verstoord. Andere waren volledig. Er werd ook nog een knekelkuil aangesneden.
- **Cellebroedersstraat, Lange Nieuwstraat, Meir (Antwerpen)** Naar aanleiding van de aanvraag van een omgevingsvergunning voor de omvorming van voormalige schoolterreinen tot woonzone met appartementen, assistentiewoningen en een woonzorgcentrum, en na een positief proefputtenonderzoek, vond binnen de projectzone een vlakdekkende opgraving en een

werfbegeleiding plaats. Vooral tuinzones en de infrastructuur van achtererven van de woningen uit de nieuwe tijd zijn onderzocht.

- **Lange Nieuwstraat 73 (Antwerpen)** Tijdens graafwerken voor het plaatsen van een werfkraan voor de restauratie van de kerk werd menselijk botmateriaal gevonden.
- **Leuvenstraat 11-31 (Antwerpen)** De sporen en vondsten langs de Leuvenstraat in Antwerpen houden vooral verband met de kadestructuren en -activiteiten ten zuiden van de stad vanaf de tweede helft van de 16de tot en met de 19de eeuw.
- **Maria-Theresialei (Antwerpen)** Fragment van een contrescarp van het Huidevettersbastion van de Spaanse vesten van Antwerpen.
- **Maria-Theresialei 1 (Antwerpen)** Deze toevalsvondst heeft betrekking tot een contrescarp muur. Er werden geen vondsten aangetroffen.
- **Maria-Theresialei 2 (Antwerpen)** Tijdens een kort onderzoek werden de restanten van de buitenboord van de grachtmuur van de 16de-eeuwse Spaanse omwalling en een onderdeel van een brouwersbuis aangetroffen.
- **Minderbroedersrui 9 (Antwerpen)** Centraal in het plangebied is één proefsleuf aangelegd. Onder de verharding bevond zich een dik puinpakket, zonder stratigrafie. Het aardewerk in dit puinpakket kan globaal in de 18de eeuw gedateerd worden. Het puinpakket is doorsneden door enkele recente structuren uit het einde van de 19de - begin 20ste eeuw. Bij de aanleg van het tweede archeologische vlak zijn een greppel, muren en enkele kuilen onderzocht. Eén kuil kan in de late middeleeuwen gedateerd worden.
- **Groenplaats, Melkmarkt, Sint-Pieterstraat (Antwerpen)** Tijdens het onderzoek werden de mogelijke pijlers van de nieuwerck aangetroffen.
- **Groenplaats, Melkmarkt, Sint-Pieterstraat (Antwerpen)** Tijdens het onderzoek werd de kunstmatige ophoging van de tuin aangesneden. Deze was opgevuld met puin van de bouwwerf van het Nieuwerck.
- **Oever (Antwerpen)** Tijdens het proefputtenonderzoek werden slechts 2 antropogene sporen aangetroffen. Het gaat om een diepe kuil en een bakstenen beerput. De aanwezige kelders hebben de moederbodem over een groot deel van het terrein verstoord.
- **Oever 10-14 (Antwerpen)** Bij de vlakdekkende opgraving op het gebied tussen Oever en Scheldeken werden sporen aangetroffen die een periode van de late middeleeuwen tot de nieuwste tijd omvatten.
- **Oever 14 (Antwerpen)** Tijdens het proefsleuvenonderzoek werden muurresten uit de late middeleeuwen, de 19de- en 20ste eeuw aangetroffen.
- **Oever 16, Scheldeken 16, Steegskan 16 (Antwerpen)** Naar aanleiding van de aanvraag van een omgevingsvergunning voor nieuwbouw- en renovatiewerken, vond binnen het plangebied een archeologisch vooronderzoek plaats in de vorm van kelderregistratie en proefputten. Dit leverde sporen en vondsten uit de middeleeuwen tot nieuwe tijd op.
- **Oever 5 (Antwerpen)** Tijdens het onderzoek werden meerdere muurrestanten, opeen liggende lagen en enkele kuilen aangetroffen.
- **Handschoenmarkt (Antwerpen)** Naar aanleiding van graafwerken voor de aanpassing van verlichting en elektrische installaties, werd een werfbegeleiding uitgevoerd. Deze reikte niet dieper dan de 19de-eeuwse ophogingslaag.
- **Plaatsnijdersstraat 2 (Antwerpen)** Tijdens het onderzoek werden verschillende structuren van de citadel aangetroffen. De exacte ligging van de citadelmuur werd vastgesteld in sleuf 1 aan de zijde van de Beeldhouwersstraat. Van bastion Hernandez werden verschillende onderdelen geregistreerd in sleuf 2 en 5. In sleuf 4 werd een deel van de plattegrond van een kazemat van het bastion geregistreerd en in sleuf 3-6 werd een groot deel van de lage teruggetrokken flank geregistreerd.
- **Orteliuskaai, Tavernierkaai, Van Meterenkaai (Antwerpen)** Bij archeologisch onderzoek aan de Scheldekaaien werden onder meer resten van de 16de-eeuwse stadmuur, de 'Spaanse omwalling', aangesneden.
- **Schildersstraat 25A (Antwerpen)** Bij werken werden muurresten van de Spaanse citadel aangetroffen.
- **Schoytestraat 62-64 (Antwerpen)** Archeologische opgravingen aan de Schoytestraat 62-64 brachten een begraven loopvlak uit de vroege nieuwe tijd (15de-16de eeuw) aan het licht.
- **Sint-Andriesplaats (Antwerpen)** Het proefputtenonderzoek op de Sint-Andriesplaats bracht een omvangrijke en goed bewaarde archeologische site aan het licht.
- **Sint-Jansvliet (Antwerpen)** Tijdens het onderzoek werden restanten van de laat-middeleeuwse Sint-Janspoort en -brug aangetroffen. Daarnaast ook restanten van de bouwblokken aan de vliet die dateren na de derde stadsomwalling.
- **Sandersstraatje 6, Sint-Jansvliet 3 (Antwerpen)**
- **Sint-Michielskaai (Antwerpen)** Tijdens de werfbegeleiding aan de Sint-Michielskaai werden sporen aangetroffen van het Sint-Michielsbastion (1608) en de Napoleontische kaaimuur (1877-1903), alsook resten van het station Antwerpen-Waas of tussentijdse bouwblokken (1844-1875).
- **Sint-Paulusplaats 15 (Antwerpen)** Menselijk botmateriaal in de kelders van de ruïne van het in 1968 afgebrande Sint-Paulusklooster.
- **Dries 46-48, Sint-Paulusstraat 29-31 (Antwerpen)** De archeologische opgraving aan de Sint-Paulusstraat/Dries te Antwerpen heeft duidelijk kunnen aantonen dat het plangebied al vanaf de volle middeleeuwen in gebruik werd genomen door de bewoners van de stad. Na de schenking van het gebied omstreeks 1250 aan de orde der Dominicanen of Predikheren werd het terrein onderdeel van het kloostercomplex dat deze orde gedurende de late middeleeuwen uitbouwde op deze locatie. Het plangebied was gelegen aan de rand van het complex en kwam vermoedelijk pas vanaf het einde van de middeleeuwen intensief in gebruik. Een groot deel was in gebruik als tuin en de gebouwen aan Dries waren vermoedelijk in gebruik als dienstgebouwen of huizen van de lekenbroeders. De analyse van de macroresten uit de beerput die dateert uit de 16de - 17de eeuw, geeft ons een mooie inkijk in het voedingspatroon van de kloosterlingen gedurende deze periode en draagt bij aan de algemene kennis van de leefgewoonten en gebruiken in deze kloostergemeenschappen
- **Vlaamsekaai, Waalsekaai (Antwerpen)** Op basis van het uitgevoerde archeologisch onderzoek aan de Gedempte

Zuiderdokken konden de ligging, oriëntatie en opbouw van de 16de-eeuwse bastionmuren van Alva en Duc van het Zuidkasteel nauwkeuriger in kaart gebracht worden.

- **Steenplein (Antwerpen)** Naar aanleiding van een campagne met verschillende ingrepen onder het zuidelijk wandel terras en het Steenplein langs de Scheldekaai in het hart van historisch Antwerpen, werd een proefputtenonderzoek uitgevoerd met als doel de bewaringstoestand van de vol- en laatmiddeleeuwse stadsmuur vast te stellen.
- **Teniersplaats 3-5 (Antwerpen)** De Spaanse omwalling kon in eerste instantie via werfbegeleiding over een lengte van 6,5m geregistreerd worden. Bij de archeologische opgraving werd de stadsmuur over een lengte van ca. 22m geregistreerd.
- **Van Meterenkaai 1-3 (Antwerpen)** Op 09/11/2023 deed BAAC Vlaanderen bvba een archeologische werfbegeleiding ter hoogte van de Van Meterenkaai 1-3 te Antwerpen. Dit onderzoek leverde enkel informatie op over de verstoringsdiepte van het terrein wellicht reeds in de jaren '70 van de 20ste eeuw.
- **Venusstraat 13 (Antwerpen)** Op de binnenplaats van Venusstraat 13 leidden rioleringsproblemen tot het aantreffen en openen van enkele ondergrondse structuren in baksteen, daterend uit verschillende perioden.
- **Verschansingstraat 11 (Antwerpen)** Bij werken werden muurresten van de Spaanse citadel aangetroffen.
- **Vleeshouwersstraat 38 (Antwerpen)** Bij 4 sonderingen aan de funderingen en het bijhorende stabiliteitsonderzoek in het Vleeshuis, werden enkele vondsten van scherven en botmateriaal aangetroffen. De aanwezige profielen werden beschreven en het materiaal gedetermineerd.
- **Vleeshuisstraat (Antwerpen)** Naar aanleiding van de geplande aanleg van de Vleeshuisstraat werd een archeologisch onderzoek uitgevoerd. Tijdens dit onderzoek kwam de middeleeuwse burchtmuur aan het licht.
- **Vleminkveld 39-47 (Antwerpen)** De resultaten van het onderzoek aan het Vleminkveld 39-47 brachten meer duidelijkheid over de bewoningsgeschiedenis van het gebied vanaf de ingebruikname van het terrein in de 13de eeuw tot de laatste bouwfases in de 20ste eeuw.
- **Zakstraat 1 (Antwerpen)** Tijdens het archeologisch onderzoek zijn sporen uit de nieuwe tijd aangetroffen. Onder de black earth layer zijn nog enkele sporen van greppels, kuilen en kuilen aan het licht gekomen die aan de hand van aardewerk gedateerd kunnen worden in de periode van ca. 200-250.
- **Zakstraat 5 (Antwerpen)** Naar aanleiding van geplande verbouwingen binnen de historische stadskern, werd archeologisch onderzoek uitgevoerd.
- **Burchtgracht, Jordaenskaai, Zakstraat (Antwerpen)** Naar aanleiding van wetenschappelijk onderzoek langsheen de burcht van Antwerpen, werden drie zones opgegraven. Burchtzone 1 bevindt zich extra muros en wordt omsloten door de Zakstraat, de Burchtgracht en de middeleeuwse burchtmuur.
- **Lange Nieuwstraat 73 (Antwerpen)** De opgraving leverde twee in situ begravingen op, ter hoogte van een zone waar qua locatie het kerkhof van de Sint-Jacobskerk verwacht kon worden. Daarnaast werd ook een knekelput aangetroffen.
- **Zwartzustersstraat 11 (Antwerpen)** Een grafkelder met menselijk bot en hout werd gevonden in de Sint-Pauluskerk.

Is deel van

- **Antwerpen, Berchem, Berendrecht, Borgerhout, Borsbeek, Deurne, Ekeren, Hoboken, Lillo, Merksem, Wilrijk, Zandvliet (Antwerpen)**

Meer info

- <https://id.erfgoed.net/erfgoedobjecten/140031>

Gegevens opvraging

Ordernummer:	O2026-0649355	Datum opzoeking:	5/06/2026
Referentienummer:	Nassastraat 30/501, Antwerpen-1	Zoekdata:	11002A0010/00E002
Perceel:	11002A0010/00E002		

Resultaat opvraging perceel gelegen in Antwerpen afdeling ANTWERPEN 1 AFD, sectie A met perceelnummer 0010/00E002 [11002A0010/00E002]

Geluidsbelasting dag en nacht


Indicatieve kaartweergave



Resultaat

- Informatief:
 - Wegverkeer: Nee
 - Spoorverkeer: Ja
 - Luchtverkeer: Nee

Legende



Geluidsbelasting nacht | 23u00 - 07u00


Indicatieve kaartweergave



Resultaat

- Informatief:
 - Wegverkeer: Nee
 - Spoorverkeer: Nee
 - Luchtverkeer: Nee

Legende



Groenkaart Vlaanderen

Indicatieve kaartweergave



Resultaat

- Informatief: Niet groen

Legende





Resultaat

- Informatief:
 - Dossiergebied hoogste opdrachttypes:
 - Oriënterend bodemonderzoek (OBO)
 - Dossiernummer: 13117
 - Aanwezige opdrachttypes: Oriënterend bodemonderzoek
 - Laatste opdrachtjaar: 2002-12-13

Legende

-  Oriënterend bodemonderzoek (OBO)
-  Beschrijvend bodemonderzoek (BBO)
-  Bodemsaneringsproject (BSP)
-  Eindevaluatieonderzoek (EEO)
-  Evaluatierapport schadegeval
-  Vaststelling schadegeval
-  Melding schadegeval
-  Melding bodemverontreiniging

DOV








Indicatieve kaartweergave



Resultaat


- Kadaster_Id: 11002A0010/00E002
- Uitspraak: Laatste bodemonderzoek ontdekte geen bodemverontreiniging
- Risco inrichting: Ja

Legende

	Bodemverontreiniging vraagt verder onderzoek
	Bodemverontreiniging vraagt geen verder onderzoek
	Er is een oriënterend bodemonderzoek nodig
	Geen bodemverontreiniging
	Grondinformatieregister bevat geen info
	Geen specifieke informatie door gegevensbescherming
	Resultaten van een bodemonderzoek nog niet verwerkt

Luchtkwaliteit - ozon

Indicatieve kaartweergave













Resultaat

- Gemeten waarde: 42.22


Legende

Overschrijdingsdagen

	0 - 10		36 - 40		51 - 55
	11 - 20		41 - 45		56 - 60
	21 - 30		46 - 50		61 - MAX
	31 - 35				

Luchtkwaliteit – fijn stof

Indicatieve kaartweergave

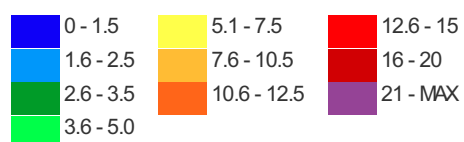


Resultaat

- Gemeten waarde: 12.27

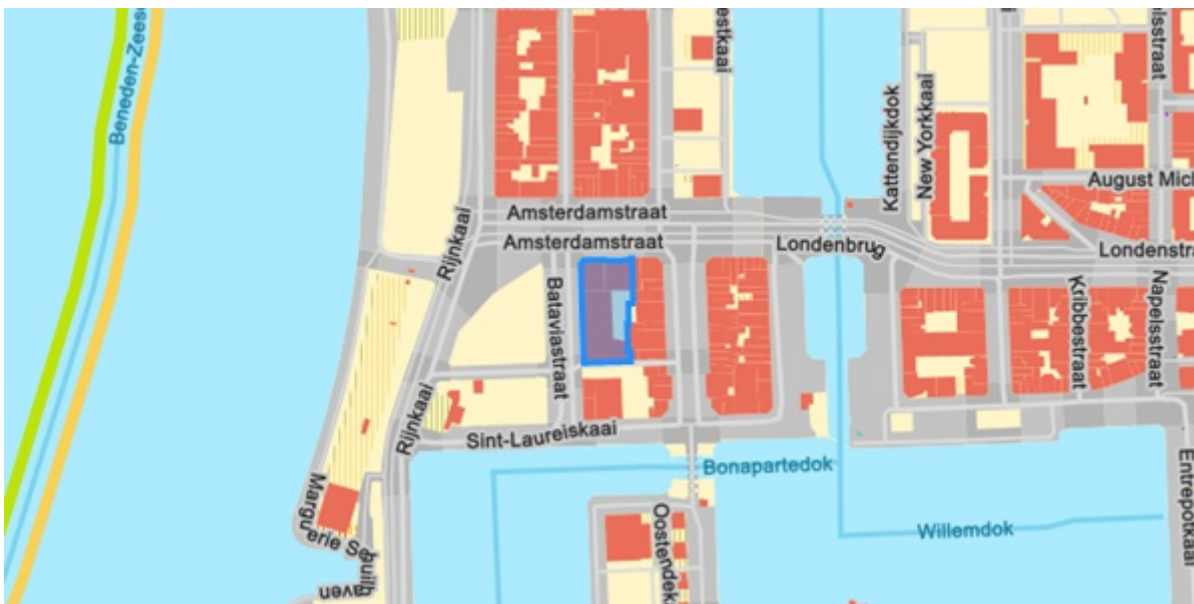
Legende

$\mu\text{g}/\text{m}^3$

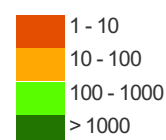


Ruimte & groen – Open ruimte

Indicatieve kaartweergave

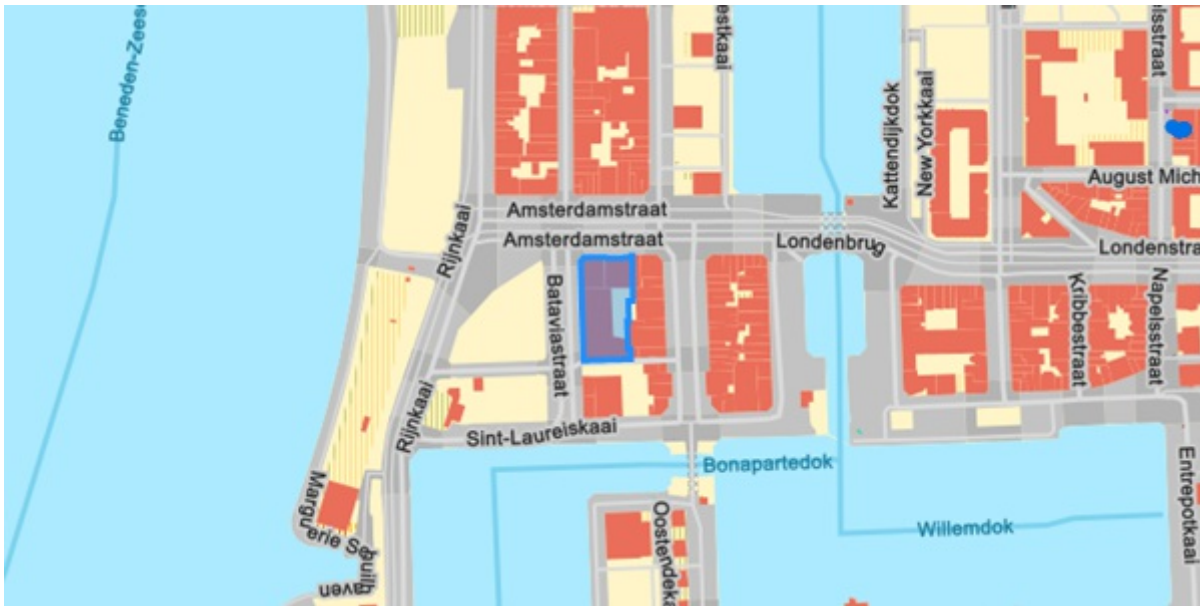


Legende



Straling - Zendantennes (binnen een straal van 200 meter)

Indicatieve kaartweergave



Legende  Goedgekeurd attest

Resultaat

- Geen informatie beschikbaar

Licht – Lichtemissies

Indicatieve kaartweergave

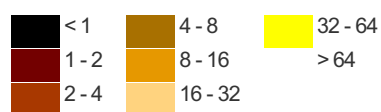


Resultaat

- Geen informatie beschikbaar


Legende

E-9 Watt/cm²/steradiaal



Mobiliteit – Bereikbaarheid met het openbaar vervoer

Indicatieve kaartweergave



Resultaat

- Mobiliteitsscore: 5.72

Legende



Welke informatie kan u terugvinden in dit uittreksel?

Strategische geluidsbelastingskaart - Vlaanderen

Geluidsbelastingskaarten worden opgemaakt in uitvoering van de Europese richtlijn omgevingslawaaai. Deze kaarten geven aan wat de geluidsbelasting is in de omgeving van de belangrijkste wegen, spoorwegen, luchthavens en agglomeraties in Vlaanderen.

De geluidsbelasting wordt op de kaarten aangegeven met twee indicatoren de Lden (dag) en de Lnight (nacht).

De geluidsbelasting op een punt is het resultaat van een modelberekening op basis van verschillende paramaters zoals: verkeersintensiteit, type verkeer, type wegdek, type trein, enz.

Groenkaart Vlaanderen

De groenkaart Vlaanderen is een overzichtskaart van het Agentschap Natuur en Bos die een overzicht biedt van het groen in Vlaanderen.

Grondeninformatieregister (OVAM)

Het grondinformatieregister (GIR) is uniek in de wereld. Nergens anders registreert de overheid gegevens over een grond zo gedetailleerd. Van zodra OVAM beschikt over een eerste rapport van bodemonderzoek, een schadegeval wordt gemeld of van zodra het perceel door de gemeente wordt opgenomen in de Gemeentelijke inventaris van riscicogronden, wordt het perceel opgenomen in het GIR. Opgelet: het register is nog niet volledig, er worden nog altijd gronden onderzocht!

Kaarten Leefkwaliteit Vlaanderen

Leefkwaliteit Vlaanderen biedt een selectie kaarten aan die de toestand van het milieu weergeven.

Meer info

www.wegenenverkeer.be
www.brusselsairport.be
www.natuurenbos.be
www.ovam.be
www.leefkwaliteitvlaanderen.be

Bron vastgoedinfo

- Kaart geluidsbelasting gegeneerd op basis van gegevens ontvangen van Agentschap Wegen en verkeer – Afdeling Wegenbouwkunde, Olympiadelaan 10, 1140 Brussel en Brussels Airport Company n.v., Luchthaven Brussel-Nationaal, 1930 Zaventem.
- Groenkaart Vlaanderen gegeneerd op basis van gegevens ontvangen van het Agentschap voor Natuur en Bos, Koning Albert II-Laan 20 8, 1000 Brussel
- Kaart Grondeninformatieregister gegeneerd op basis van gegevens ontvangen van OVAM, Stationsstraat 110, 2800 Mechelen.
- Kaart Luchtkwaliteit, Ruimte & Groen, Straling, Licht en Mobiliteit gegeneerd op basis van gegevens ontvangen van Leefkwaliteit Vlaanderen, Koning Albert II-laan 20 bus 8 / 1000 Brussel.

Document gegenereerd op basis van gegevens van Agentschap voor Natuur en bos, Agentschap Wegen en verkeer en OVAM en Leefkwaliteit Vlaanderen via de ORIS webservices.

CIB vlaanderen vzw - Kortrijksesteenweg 1005 - 9000 Gent
0425.043.508 - support@realsmart.be


Informatieaanvraag luchtfoto's en historische kaarten

Gegevens opvraging

Ordernummer:	O2026-0649347	Datum opzoeking:	5/06/2026
Referentienummer:	Nassastraat 30/501, Antwerpen-1	Zoekdata:	11002A0010/00E002
Perceel:	11002A0010/00E002		


Luchtfoto's

2024



Historische kaarten

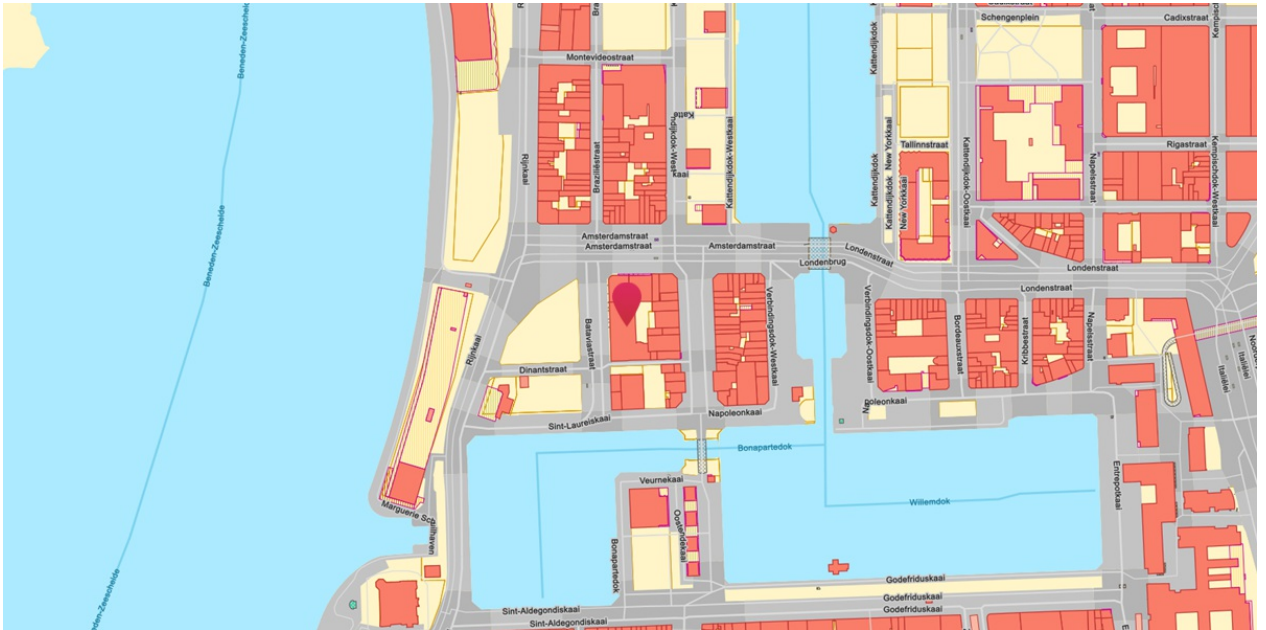
Fricx kaarten , Carte des Pays-Bas (1712)



Info

Eugène-Henri Fricx is de stichter van een belangrijke drukkersdynastie in de 18de eeuw te Brussel. Hij werd geboren in de 1644 in het hartje van Brussel (in de Sint-Gorikswijk). Zijn vader, Henri Fricx, was een handelaar, geen drukker of boekhandelaar, maar hij kwam terecht in een drukkersfamilie via zijn huwelijk met Barbe Mommaert. Op 16 mei 1689 werd Eugène-Henri Fricx "Imprimeur de sa majesté", een privilege dat hem werd toegekend door de "Conseil privé" van de koning van Spanje. Hoewel hij al sinds 1670 als drukker actief was, duurde het tot 1703 voor Fricx zijn eerste kaarten begon te drukken en te verkopen.

Villaret kaarten (1745 – 1748)



Info

De Villaretkaart is genoemd naar Jean Villaret, ingenieur-geograaf bij het Franse hof en één van de makers. De kaart kwam tot stand na één van de Franse veroveringstochten door onze gebieden (1745-48). Enkele jaren kregen de Fransen de controle over ons territorium. Zij stuurden een groep ingenieur-geografen op pad om de pas veroverde gebieden te karteren. Villaret nam het gebied tussen Menen-Gent-Doornik tot Maastricht-Luik voor zijn rekening. Het gedeelte van de kust en de Westhoek bracht een collega al eerder in kaart tussen 1729 en 1730.

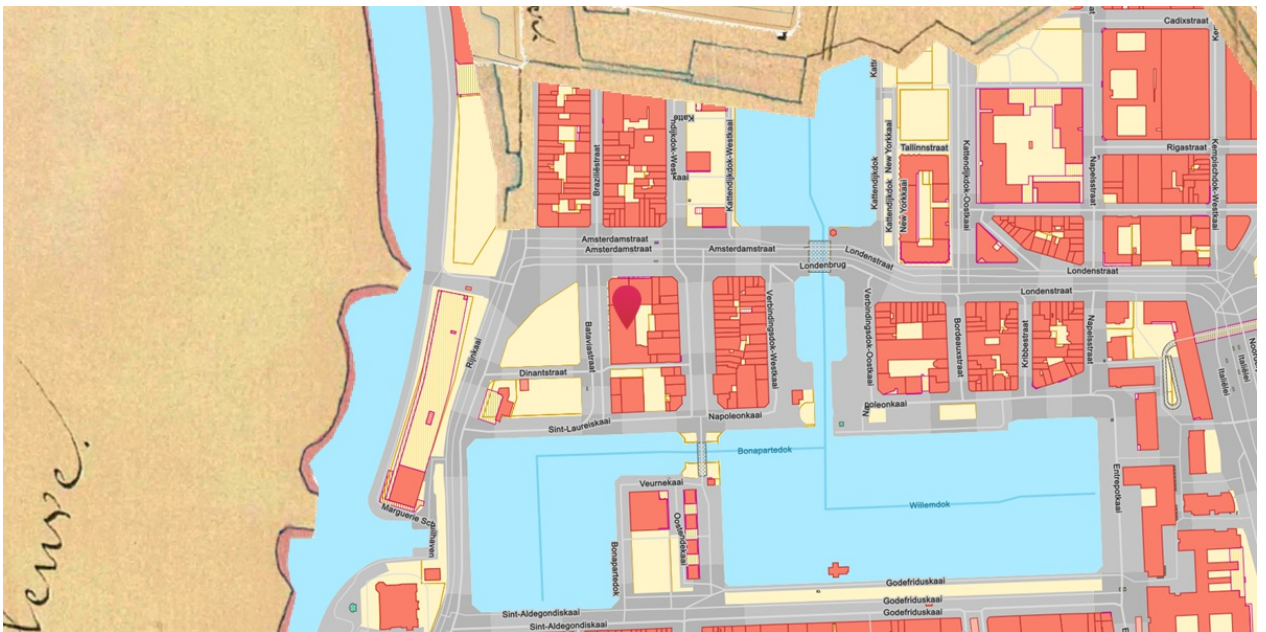
Ferraris kaarten (1745 – 1748)



Info

Het einde van de 18de eeuw was in onze gebieden een vrij onstabiele periode. Het huidige België bestond dan grosso modo uit de Oostenrijkse Nederlanden (dit omhelsde het Hertogdom Luxemburg, Hertogdom Brabant, Graafschap Henegouwen, Graafschap Vlaanderen), het Prinsbisdom Luik (Heilige Roomse Rijk) en het Hertogdom Bouillon. In opdracht van Keizerin Maria-Theresia en Keizer Jozef II werden de Oostenrijkse Nederlanden gekarteerd onder leiding van generaal Joseph-Jean-François graaf de Ferraris (1726 – 1814). Deze eerste systematische grootschalige topografische kartering op schaal 1:11 520 (1771 – 1778) leidde tot een veelkleurige handschriftkaart – Kabinetskaart genaamd – in drie exemplaren waarvan de Koninklijke Bibliotheek Albert I te Brussel er één bezit. Het is de eerste systematische en grootschalige kartering van "België".

Atlas der buurtwegen (1841)



Info

Overzicht van de historische versies (1843 - 1845) van de overzichtsplannen en detailplannen van de Atlas der Buurtwegen van Vlaanderen. De Atlassen der Buurtwegen werden opgemaakt in uitvoering de wet van 10 april 1841. De wetgever wilde in 1841 onduidelijk aanduiden welke kleine wegen een openbaar karakter hadden. Bedoeling was dus een inventarisatie te maken van alle "openbare" wegen en "private wegen met openbare erfdienstbaarheid". De atlas maakt een onderscheid in buurtwegen en voetwegen (sentiers). Voetwegen zijn smalle wegen (soms maar 1 meter breed) en de bedding behoort gewoonlijk toe aan de aangelanden.

Vandermaelen kaarten (1846 – 1854)



Info

Philippe Vandermaelen (1795-1869) werd op het einde van de 18de eeuw te Brussel geboren in een rijke familie. Al in zijn kinderjaren stelde hij veel belang in de cartografie en hij vormde zich als autodidact. Hij begon zijn carrière met een werk van monumentale omvang: een Atlas universel, die hij tussen 1825 en 1827 publiceerde in veertig afleveringen van telkens tien folio's. Dit werk is in twee opzichten uitzonderlijk: het gaat om de eerste wereldatlas, op één enkele schaal, waarvan een reusachtige wereldbol met een doorsnede van 7,55 meter kan worden gemaakt; bovendien gaat het om de eerste atlas die tot stand kwam met een druktechniek die kunstenaars hoog schatten maar waarmee wetenschappers nog niet vertrouwd waren: de lithografie. Het duurde niet lang voor Philippe Vandermaelen internationale bekendheid genoot.

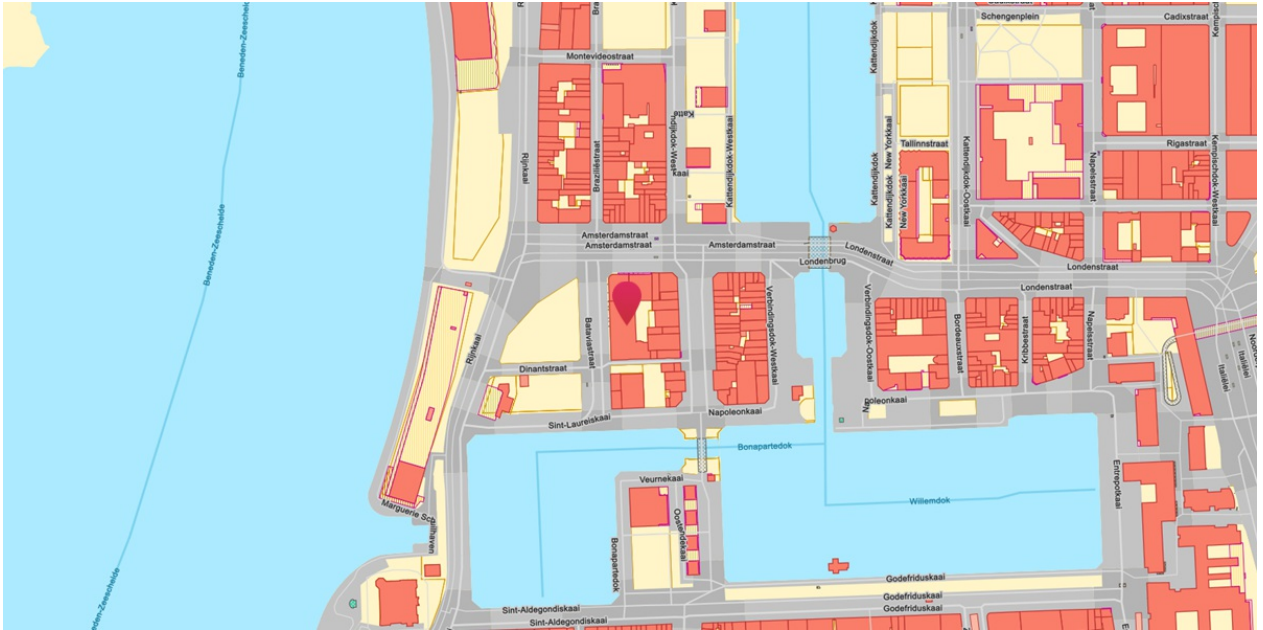
Popp kaarten (1842 - 1879)



Info

Tussen 1842 en 1879 begon Philippe-Christian POPP (1805-1879) met het ambitieuze project waarvoor Philippe VANDERMAELEN het initiatief had genomen en dat erin bestond om de kadastralplannen te tekenen van alle Belgische gemeenten die hij wenste te vulgariseren, mettre à la portée de tout le monde et de toutes les bourses (vulgariseren en voor iedereen voor een bescheiden prijs beschikbaar te maken). Zijn dood in 1879 onderbrak de totstandkoming van zijn Atlas cadastral parcellaire de la Belgique [...]. Zijn weduwe Caroline-Clémence BOUSSART (1808-1891) voltooide de publicatie van de plannen voor de provincie Luik. Het fonds telt ongeveer 1.800 plannen (waarvan sommige op meerdere folio's), te vermeerderen met de 164 kadastralplannen van de Atlas cadastral du Royaume de Belgique die Philippe VANDERMAELEN publiceerde (Bron: KBR).

Topografische kaarten Ministerie van Openbare werken en wederopbouw (1950 - 1970)



Info

Topografische kaarten opgemaakt door Ministerie van Openbare Werken en Wederopbouw tussen 1950 en 1970. Deze dataset is niet gebiedsdekkend, alleen delen van de kustlijn en een aantal stedelijke gebieden zijn opgenomen.

Welke informatie kan u terugvinden in dit uittreksel?

Digitaal Vlaanderen geeft jaarlijks de opdracht om een gebiedsdekkende middenschalige orthofotobedekking van het Vlaams Gewest, inclusief het Brussel Hoofdstedelijk Gewest aan te maken. Deze opdracht verloopt in 2 fasen: eerst het realiseren van digitale fotografische luchtopnamen in het winterseizoen met een grondresolutie van 17 cm en, vervolgens, de productie van een orthofotomozaïek met grondresolutie van 25 cm.

In dit uittreksel kunnen de historische kaarten van 1712 tot nu toe bekeken worden. De ontsluiting van de historische kaarten kwam tot stand door een samenwerking tussen het Agentschap Digitaal Vlaanderen en de Koninklijke bibliotheek van België.

Meer info
www.geopunt.be

Document gegenereerd op basis van de gegevens ontvangen van de Koninklijke Bibliotheek van België (KBR) en Digitaal Vlaanderen via de ORIS webservices.

CIB vlaanderen vzw - Kortrijksesteenweg 1005 - 9000 Gent
0425.043.508 - support@realsmart.be

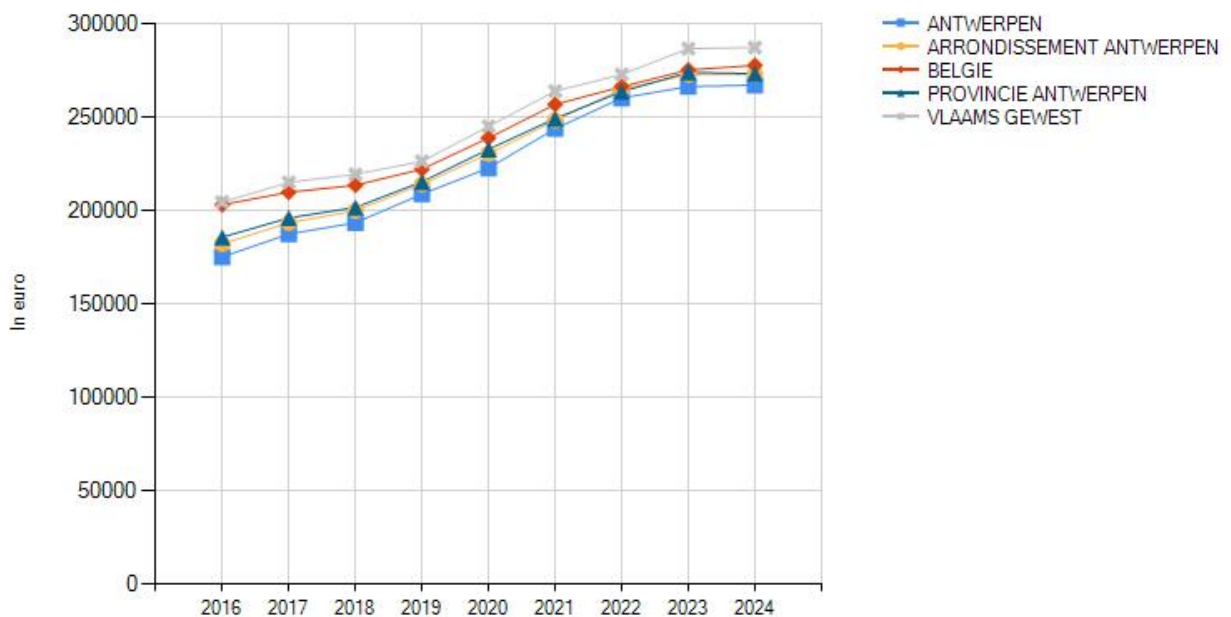
Gegevens opvraging

Ordernummer:	O2026-0649352	Datum opzoeking:	5/06/2026
Referentienummer:	Nassastraat 30/501, Antwerpen-1	Zoekdata:	11002A0010/00E002
Perceel:	11002A0010/00E002		

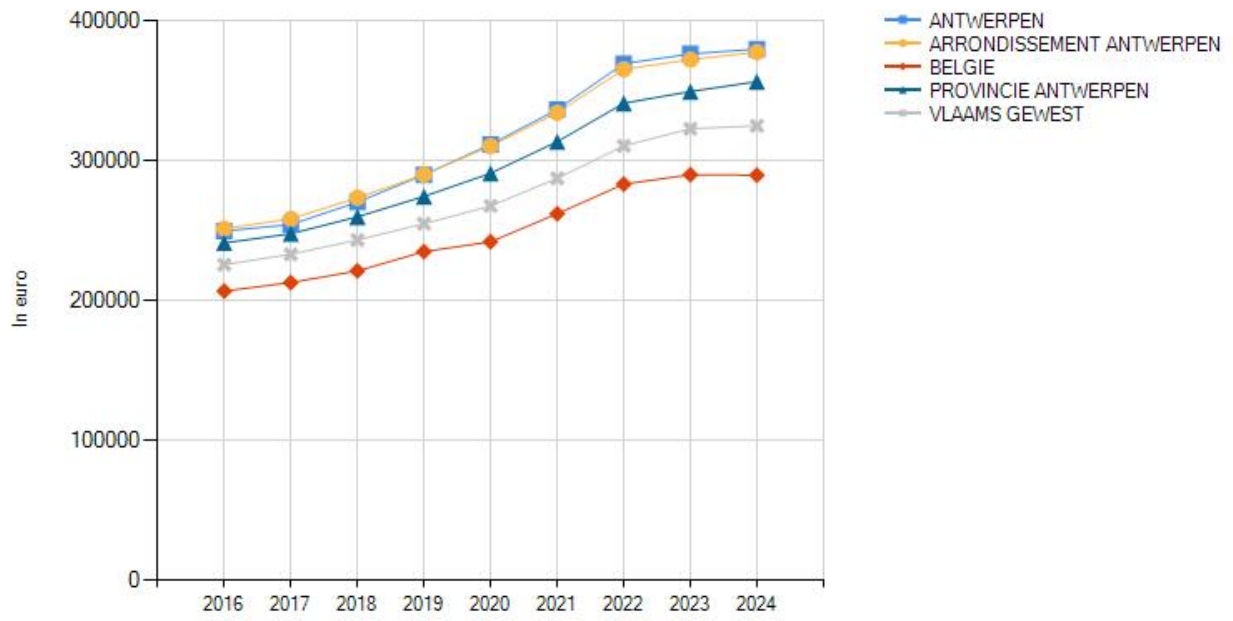
Resultaat bevraging - Gemiddelde prijzen gemeente VLAAMS GEWEST



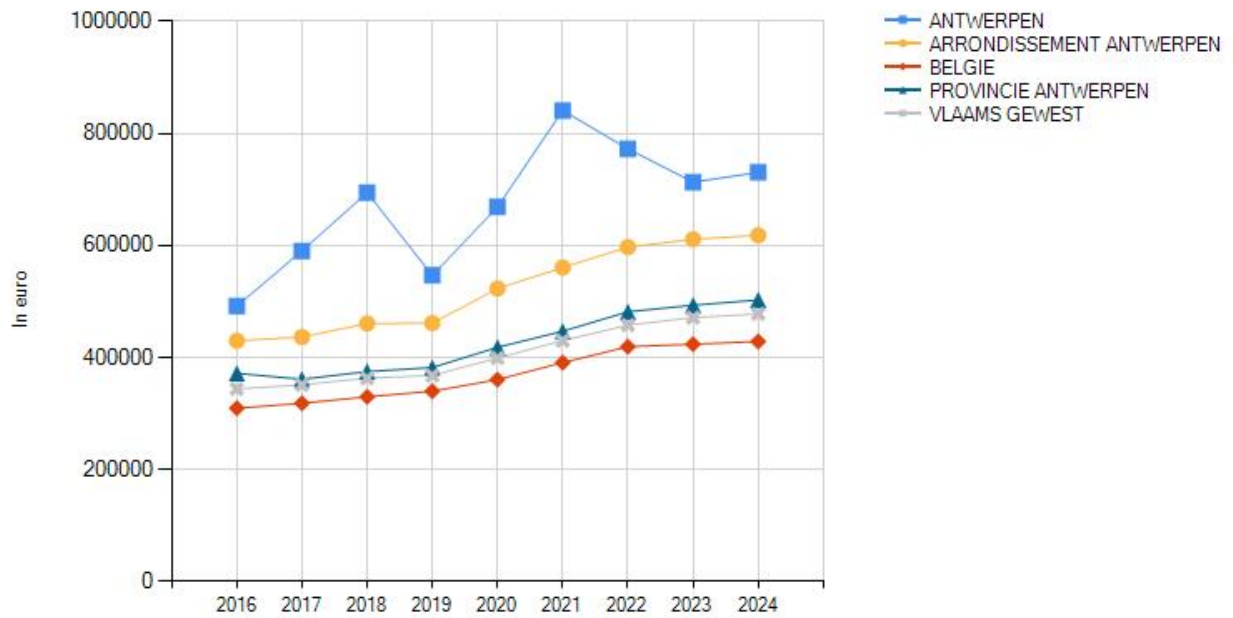
Gemiddelde verkoopprijzen appartementen, studio's en flats



Gemiddelde verkoopprijzen gewone woonhuizen



Gemiddelde verkoopprijzen gewone villa's, bungalows, landhuizen



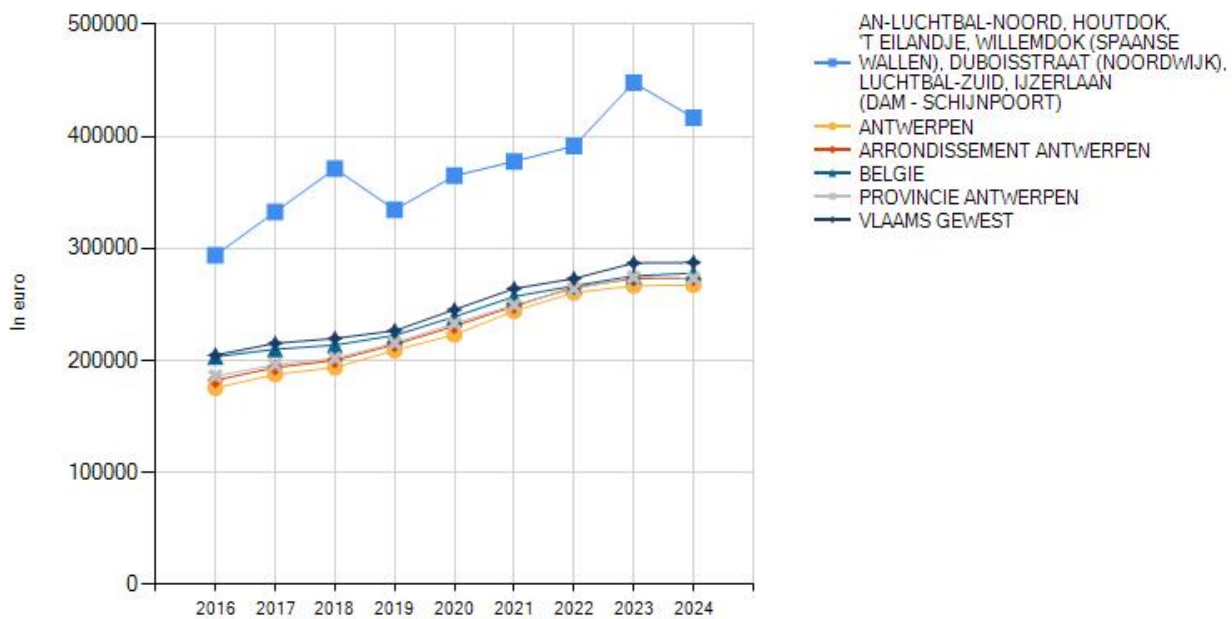
		VLAAMS GEWEST								
		2016	2017	2018	2019	2020	2021	2022	2023	2024
Appartementen, flats en studio's	Gemiddelde verkoopprijs (€)	204.889	215.456	219.772	226.719	245.457	264.304	273.206	287.067	287.649
	Groei (2016 =100)	0	5	2	3	8	8	3	5	0
Gewone woonhuizen	Gemiddelde verkoopprijs (€)	226.094	233.507	243.734	255.330	268.045	287.755	310.999	323.233	325.317
	Groei (2016 =100)	0	3	4	5	5	7	8	4	1
Villa's bungalows en landhuizen	Gemiddelde verkoopprijs (€)	344.132	351.425	363.323	368.144	399.313	430.314	458.054	471.488	477.970
	Groei (2016 =100)	0	2	3	1	8	8	6	3	1

Resultaat bevraging - Gemiddelde prijzen gemeente in uw wijk

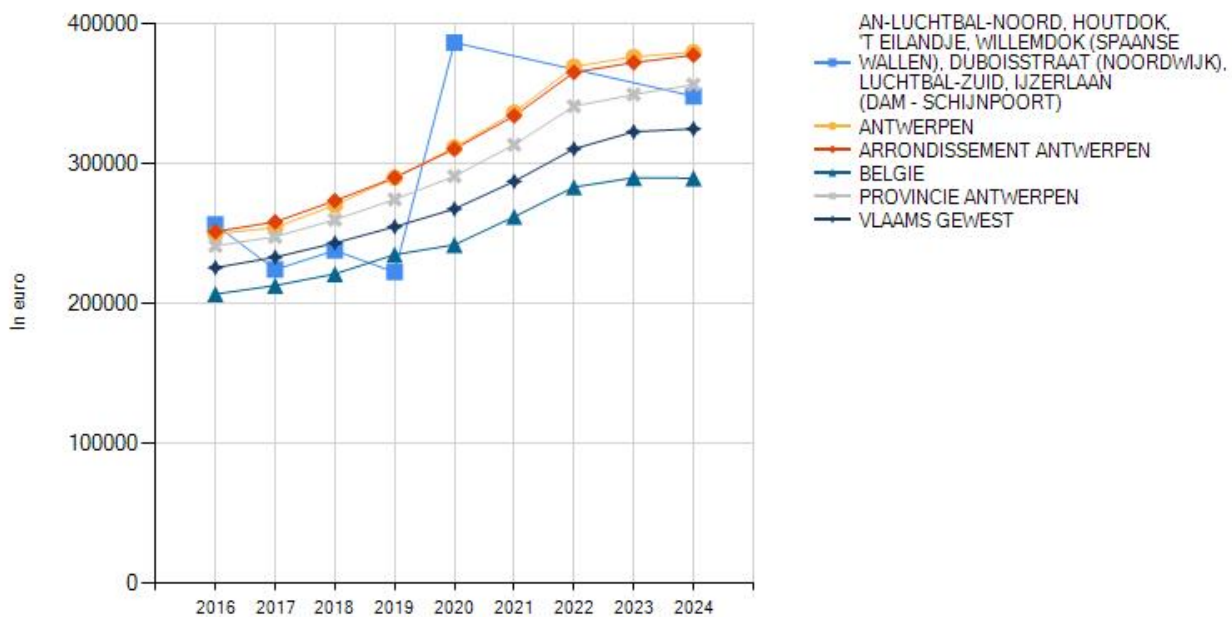


1: LUCHTBAL-ZUID 2: IJZERLAAN (DAM - SCHIJNPOORT) 3: DUBOISSTRAAT (NOORDWIJK) 4: WILLEMDOK (SPAANSE WALLEN) 5: 'T EILANDJE 6: HOUTDOK 7: AN-LUCHTBAL-NOORD

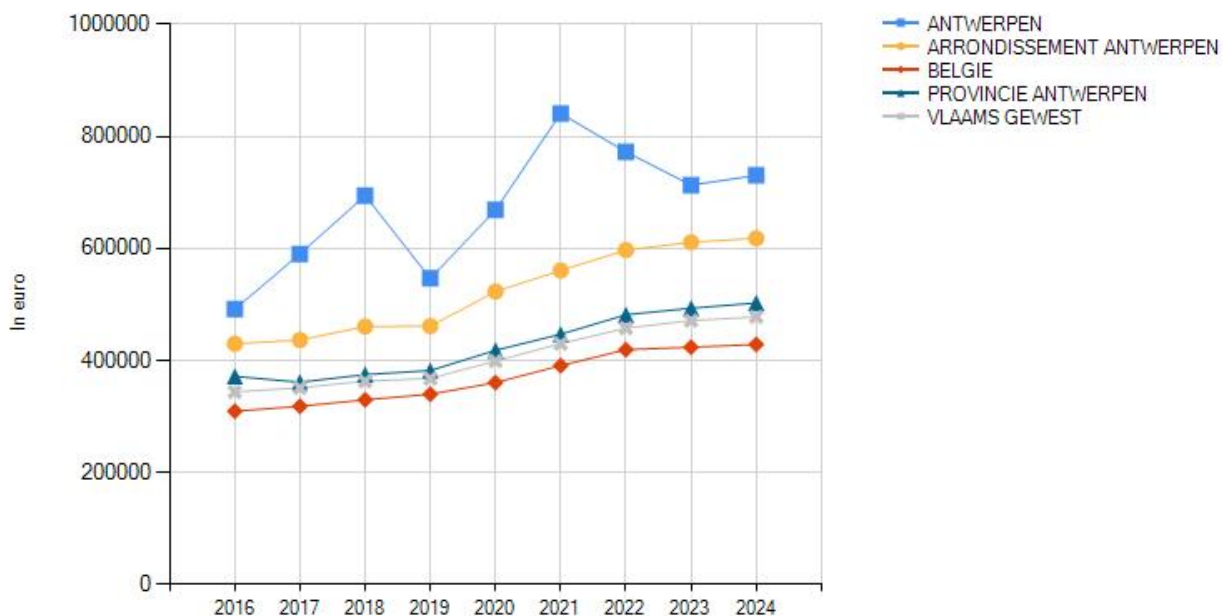
Gemiddelde verkoopprijzen appartementen, studio's en flats



Gemiddelde verkoopprijzen gewone woonhuizen



Gemiddelde verkoopprijzen gewone villa's, bungalows, landhuizen



		VLAAMS GEWEST								
		2016	2017	2018	2019	2020	2021	2022	2023	2024
Appartementen, flats en studio's	Gemiddelde verkoopprijs (€)	204.889	215.456	219.772	226.719	245.457	264.304	273.206	287.067	287.649
	Groei (2016 =100)	0	5	2	3	8	8	3	5	0
Gewone woonhuizen	Gemiddelde verkoopprijs (€)	226.094	233.507	243.734	255.330	268.045	287.755	310.999	323.233	325.317
	Groei (2016 =100)	0	3	4	5	5	7	8	4	1
Villa's bungalows en landhuizen	Gemiddelde verkoopprijs (€)	344.132	351.425	363.323	368.144	399.313	430.314	458.054	471.488	477.970
	Groei (2016 =100)	0	2	3	1	8	8	6	3	1

Welke informatie kan u terugvinden in dit uittreksel?

Vastgoedstatistieken

Voor de gemiddelde vastgoedprijzen in België kunnen we beroep doen op de gegevens over de verkopen van vastgoed van de Algemene Directie Statistiek van de Federale overheidsdienst Economie. De statistieken zijn gebaseerd op gegevens van de verkoopakten die werden verwerkt door de Algemene Administratie van de Patrimoniumdocumentatie (AAPD, het vroegere kadaster) van de FOD Financiën en omvat enkel de secundaire vastgoedmarkt (herverkoop), exclusief nieuwbouw. Het gaat hierbij om de openbare verkopen en de verkopen uit de hand. De vermelde verkoopprijzen omvatten noch de registratierechten, noch de notariskosten. De bevraging van 'prijzen in uw wijk' zal enkel resultaat leveren per aggregaat met minstens 16 transacties, dit omwille van de bescherming van de privacy.

Referentiejaar en typologieën

Het referentiejaar is gebaseerd op de datum van het verlijden van de verkoopakte bij de notaris. De vastgoedcategorieën zijn gebaseerd op de typologie van de gebouwen zoals vermeld op het Kadasterplan.

Datareeksen

Gezien de tijd tussen de datum waarop de voorlopige verkoopovereenkomst (compromis) wordt getekend en de datum waarop de akte wordt opgesteld (tussen de 3 en 4 maanden) worden de gemiddelde prijzen met vertraging ter beschikking gesteld. Deze vertraging is inherent aan de gebruikte gegevensbron.

Meer info

www.statbel.fgov.be

Bron vastgoedinfo

Deze opvraging bevat overheidsinformatie verkregen van de Algemene Directie Statistiek - FOD Economie, Koning Albert II laan 16 - 1000 Brussel

Document gegenereerd op basis van de gegevens ontvangen van het FOD Economie via de ORIS webservices.

CIB vlaanderen vzw - Kortrijksesteenweg 1005 - 9000 Gent

0425.043.508 - support@realsmart.be

Mobiscore

Wat?

Hoe gemakkelijk raak je met de fiets of te voet van je huis of nieuwe thuis naar de dichtstbijzijnde scholen, winkels, openbaar vervoerhaltes en andere voorzieningen? Je berekent het met de Mobiscore. Die helpt je in je zoektocht naar een nieuwe, duurzaam gelegen woning. Hoe hoger de Mobiscore op de schaal van 0 tot 10, hoe lager de mobiliteits- en milieu-impact van je woonplaats.

11002A0010/00E002

9,4/10

Waarom?

Met de Mobiscore kun je bewust kiezen voor een nieuwe woonplaats waar je zelden of nooit een auto nodig hebt. Zo draag je bij aan minder files, luchtvervuiling, geluidsoverlast en geurhinder. Je kunt je mobiliteitsimpact verkleinen door je woonplaats strategisch te kiezen – vlak bij voorzieningen en goed bereikbaar te voet en met de fiets.

 Openbaar vervoer Uitstekend aanbod	Er is op minder dan 500m een belangrijke bushalte aanwezig Er is op minder dan 2km een treinstation aanwezig Er is op minder dan 500m een tramhalte aanwezig
 Onderwijs Goed bereikbaar te voet of met de fiets	De score houdt rekening met een geheel aan voorzieningen: kleuteronderwijs, lager onderwijs en middelbaar onderwijs.
 Winkels & diensten Zeer goed bereikbaar te voet of met de fiets	De score houdt rekening met een geheel aan voorzieningen: bakkers, slagers, voedingswinkels, restaurants, cafés, kledingzaken, doe-het-zelfzaken, bank- en verzekeringskantoren, postkantoren en -punten, gemeentehuizen en rechtbanken.
 Cultuur, sport & natuur Zeer goed bereikbaar te voet of met de fiets	De score houdt rekening met een geheel aan voorzieningen: bibliotheken, bioscopen, sportaccommodaties, zwembaden, schouwburgen/concertzalen/cultuurcentra en openbare parken/provinciale domeinen/ natuurgebieden.
 Gezondheid & zorg Zeer goed bereikbaar te voet of met de fiets	De score houdt rekening met een geheel aan voorzieningen: dokters, tandartsen, apothekers, geestelijke gezondheidszorg, ziekenhuizen, kinderopvang, ouderenvoorzieningen, O.C.M.W. en lokale dienstencentra.
 Milieu impact	Je kan je op deze locatie goed milieuvriendelijk verplaatsen

 [Meer info - www.mobiscore.be](http://www.mobiscore.be)



Mobiscore

Mobiscore is een initiatief van de Vlaamse Overheid:
De Vlaamse overheid - Departement Omgeving
Koning Albert II-Laan 20 bus 8, 1000 Brussel



Overzicht premies met kenmerken:

(Micro-)warmtekrachtkoppeling

- Btw-tarief van 6% bij sloop- en heropbouw van enige/eigen woning (vanaf 2024) *Verstrekker van de premie: FOD Financiën*
- Mijn EPC-labelpremie vanaf 2025 bij energierenovatie *Verstrekker van de premie: Vlaams Energie- en Klimaatagentschap*
- Premie voor micro-WKK kleiner dan 10 kW (biogas) *Verstrekker van de premie: Vlaams Energie- en Klimaatagentschap*
- Verlaagd tarief voor schenkingen tot en met 31/12/2024 van gebouwen onderworpen aan een energetische renovatie *Verstrekker van de premie: Vlaamse belastingdienst*
- Verlaagde verkooprechten tot en met 31/12/2024 bij ingrijpende energetische renovaties *Verstrekker van de premie: Vlaamse belastingdienst*

Aanpassingswerken senioren/handicap

- Aanpassingspremie *Verstrekker van de premie: Wonen in Vlaanderen*
- Btw-tarief van 6% bij renovatie van woningen *Verstrekker van de premie: FOD Financiën*
- Renovatietoelage voor handelspanden *Verstrekker van de premie: Antwerpen*
- Tegemoetkoming voor woningaanpassing *Verstrekker van de premie: VAPH*
- Toelage zelfstandig wonen voor 65-plussers *Verstrekker van de premie: Antwerpen*

Andere werken binnenafwerking

- Btw-tarief van 6% bij sloop- en heropbouw van enige/eigen woning (vanaf 2024) *Verstrekker van de premie: FOD Financiën*

Andere werken buitenschrijnwerk

- Btw-tarief van 6% bij sloop- en heropbouw van enige/eigen woning (vanaf 2024) *Verstrekker van de premie: FOD Financiën*
- Btw-tarief van 6% bij renovatie van woningen *Verstrekker van de premie: FOD Financiën*
- Premie voor energetische renovatie van appartementsgebouwen *Verstrekker van de premie: Antwerpen*

Andere werken dak

- Btw-tarief van 6% bij sloop- en heropbouw van enige/eigen woning (vanaf 2024) *Verstrekker van de premie: FOD Financiën*
- Klimaatpremie: jouw steun voor meer groen en water *Verstrekker van de premie: Antwerpen*
- Mijn VerbouwPremie (MVP) *Verstrekker van de premie: Wonen in Vlaanderen*
- Premie voor energetische renovatie van appartementsgebouwen *Verstrekker van de premie: Antwerpen*

Andere werken elektriciteit

- Btw-tarief van 6% bij sloop- en heropbouw van enige/eigen woning (vanaf 2024) *Verstrekker van de premie: FOD Financiën*
- Premie voor sturingsapparaat voor elektrische warmte *Verstrekker van de premie: Fluvius*

Andere werken isolatie

- Btw-tarief van 6% bij sloop- en heropbouw van enige/eigen woning (vanaf 2024) *Verstrekker van de premie: FOD Financiën*
- Mijn VerbouwBegeleiding voor eigenaars *Verstrekker van de premie: Vlaams*

Verstrekker van de premie: Antwerpen

- Premie voor energetische renovatie van appartementsgebouwen
- Verlaagd tarief voor schenkingen tot en met 31/12/2024 van gebouwen onderworpen aan een energetische renovatie
- Verlaagde verkooprechten tot en met 31/12/2024 bij ingrijpende energetische renovaties

Verstrekker van de premie: Vlaamse
belastingdienst

Verstrekker van de premie: Vlaamse
belastingdienst

Andere werken preventie

- Klimaatpremie: jouw steun voor meer groen en water

Verstrekker van de premie: Antwerpen

Andere werken rond het huis

- Btw-tarief van 6% bij renovatie van woningen

Verstrekker van de premie: FOD
Financiën

- Klimaatpremie: jouw steun voor meer groen en water

Verstrekker van de premie: Antwerpen

Andere werken ruwbouw

- Aanpassingspremie

Verstrekker van de premie: Wonen in
Vlaanderen

- Btw-tarief van 6% bij sloop- en heropbouw van enige/eigen woning (vanaf 2024)

Verstrekker van de premie: FOD
Financiën

- Btw-tarief van 6% bij renovatie van woningen

Verstrekker van de premie: FOD
Financiën

- Renovatietoelage voor handelspanden

Verstrekker van de premie: Antwerpen

- Tegemoetkoming voor woningaanpassing

Verstrekker van de premie: VAPH

- Toelage zelfstandig wonen voor 65-plussers

Verstrekker van de premie: Antwerpen

Andere werken sanitair

- Btw-tarief van 6% bij sloop- en heropbouw van enige/eigen woning (vanaf 2024)

Verstrekker van de premie: FOD
Financiën

- Gratis putwateronderzoek

Verstrekker van de premie: Vlaamse
Milieumaatschappij

Andere werken verwarming

- Aansluitpremie warmtenet

Verstrekker van de premie: Vlaams
Energie- en Klimaatagentschap

- Btw-tarief van 6% bij sloop- en heropbouw van enige/eigen woning (vanaf 2024)

Verstrekker van de premie: FOD
Financiën

- Mijn EPC-labelpremie vanaf 2025 bij energierenovatie

Verstrekker van de premie: Vlaams
Energie- en Klimaatagentschap

- Mijn VerbouwLening

Verstrekker van de premie: Vlaams
Energie- en Klimaatagentschap

- Mijn VerbouwPremie (MVP)

Verstrekker van de premie: Wonen in
Vlaanderen

- Premie voor sturingsapparaat voor elektrische warmte

Verstrekker van de premie: Fluvius

- Totaalrenovatiebonus (BENO-pass)

Verstrekker van de premie: Fluvius

- Ventilatiesysteem aanmelden voor de totaalrenovatiebonus

Verstrekker van de premie: Fluvius

Asbest verwijderen

- Mijn VerbouwPremie (MVP)

Verstrekker van de premie: Wonen in
Vlaanderen

- Ondersteuning en subsidies bij asbestverwijdering

Verstrekker van de premie: Openbare
Vlaamse Afvalstoffenmaatschappij

- Premie asbestverwijdering in combinatie met zonnepanelen voor dak van niet-verwarmd, niet-residentieel gebouw

Verstrekker van de premie: Fluvius

Bekleding wanden, plafonds, vloeren

- Btw-tarief van 6% bij sloop- en heropbouw van enige/eigen woning (vanaf 2024)

Verstrekker van de premie: FOD
Financiën

BINNENAFWERKING

-

Call groene warmte, restwarmte en energie-efficiënte stadsverwarming

*Verstrekker van de premie: Vlaams
Energie- en Klimaatagentschap*

Binnenschrijnwerk

- Btw-tarief van 6% bij sloop- en heropbouw van enige/eigen woning (vanaf 2024)
- Renovatietoelage voor handelspanden
- Verlaagd tarief voor schenkingen van gebouwen met conformiteitsattest die verhuurd worden

*Verstrekker van de premie: FOD
Financiën*

Verstrekker van de premie: Antwerpen

*Verstrekker van de premie: Vlaamse
belastingdienst*

Bouwadvies

- Btw-tarief van 6% bij sloop- en heropbouw van enige/eigen woning (vanaf 2024)
- Duurzaam bouwadvies
- Gratis energieadvies aan huis
- Gratis verbouwadvies voor appartementsgebouwen
- Mijn energiescan vanaf 2025

*Verstrekker van de premie: FOD
Financiën*

*Verstrekker van de premie: Provincie
Antwerpen*

Verstrekker van de premie: Antwerpen

Verstrekker van de premie: Antwerpen

Verstrekker van de premie: Fluvius

Brandbeveiliging

- Btw-tarief van 6% bij renovatie van woningen
- Renovatietoelage voor handelspanden
- Verlaagd tarief voor schenkingen van gebouwen met conformiteitsattest die verhuurd worden

*Verstrekker van de premie: FOD
Financiën*

Verstrekker van de premie: Antwerpen

*Verstrekker van de premie: Vlaamse
belastingdienst*

BUITENSCHRIJNWERK

- Call groene warmte, restwarmte en energie-efficiënte stadsverwarming
- Renovatiepremie voor verhuurders

*Verstrekker van de premie: Vlaams
Energie- en Klimaatagentschap*

Verstrekker van de premie: Antwerpen

Centrale verwarming

- Btw-tarief van 6% bij sloop- en heropbouw van enige/eigen woning (vanaf 2024)
- Btw-tarief van 6% bij renovatie van woningen
- Mijn EPC-labelpremie vanaf 2025 bij energierenovatie
- Totaalrenovatiebonus (BENO-pass)
- Verlaagd tarief voor schenkingen tot en met 31/12/2024 van gebouwen onderworpen aan een energetische renovatie
- Verlaagd tarief voor schenkingen van gebouwen met conformiteitsattest die verhuurd worden
- Verlaagde verkooprechten tot en met 31/12/2024 bij ingrijpende energetische renovaties

*Verstrekker van de premie: FOD
Financiën*

*Verstrekker van de premie: FOD
Financiën*

*Verstrekker van de premie: Vlaams
Energie- en Klimaatagentschap*

Verstrekker van de premie: Fluvius

*Verstrekker van de premie: Vlaamse
belastingdienst*

*Verstrekker van de premie: Vlaamse
belastingdienst*

*Verstrekker van de premie: Vlaamse
belastingdienst*

CO-preventie

- Renovatietoelage voor handelspanden
- Verlaagd tarief voor schenkingen van gebouwen met conformiteitsattest die verhuurd worden

Verstrekker van de premie: Antwerpen

*Verstrekker van de premie: Vlaamse
belastingdienst*

DAK

- Call groene warmte, restwarmte en energie-efficiënte stadsverwarming
- Renovatiepremie voor verhuurders

*Verstrekker van de premie: Vlaams
Energie- en Klimaatagentschap*

Verstrekker van de premie: Antwerpen

Dakbedekking

- Btw-tarief van 6% bij sloop- en heropbouw van enige/eigen woning (vanaf 2024)
- Premie voor energetische renovatie van appartementsgebouwen

*Verstrekker van de premie: FOD
Financiën*

Verstrekker van de premie: Antwerpen

Dakisolatie / Zoldervloerisolatie

- Btw-tarief van 6% bij sloop- en heropbouw van enige/eigen woning (vanaf 2024) *Verstrekker van de premie: FOD Financiën*
- Btw-tarief van 6% bij renovatie van woningen *Verstrekker van de premie: FOD Financiën*
- Mijn VerbouwBegeleiding voor eigenaars *Verstrekker van de premie: Vlaams Energie- en Klimaatagentschap*
- Mijn VerbouwLening *Verstrekker van de premie: Vlaams Energie- en Klimaatagentschap*
- Mijn VerbouwPremie (MVP) *Verstrekker van de premie: Wonen in Vlaanderen*
- Premie voor energetische renovatie van appartementsgebouwen *Verstrekker van de premie: Antwerpen*
- Renovatiepremie voor verhuurders *Verstrekker van de premie: Antwerpen*
- Totaalrenovatiebonus (BENO-pass) *Verstrekker van de premie: Fluvius*
- Verlaagd tarief voor schenkingen tot en met 31/12/2024 van gebouwen onderworpen aan een energetische renovatie *Verstrekker van de premie: Vlaamse belastingdienst*
- Verlaagd tarief voor schenkingen van gebouwen met conformiteitsattest die verhuurd worden *Verstrekker van de premie: Vlaamse belastingdienst*
- Verlaagde verkooprechten tot en met 31/12/2024 bij ingrijpende energetische renovaties *Verstrekker van de premie: Vlaamse belastingdienst*

Dakisolatie / Zoldervloerisolatie

- Btw-tarief van 6% bij sloop- en heropbouw van enige/eigen woning (vanaf 2024) *Verstrekker van de premie: FOD Financiën*
- Btw-tarief van 6% bij renovatie van woningen *Verstrekker van de premie: FOD Financiën*
- Mijn EPC-labelpremie vanaf 2025 bij energierenovatie *Verstrekker van de premie: Vlaams Energie- en Klimaatagentschap*
- Mijn VerbouwLening *Verstrekker van de premie: Vlaams Energie- en Klimaatagentschap*
- Mijn VerbouwPremie (MVP) *Verstrekker van de premie: Wonen in Vlaanderen*
- Premie voor energetische renovatie van appartementsgebouwen *Verstrekker van de premie: Antwerpen*
- Totaalrenovatiebonus (BENO-pass) *Verstrekker van de premie: Fluvius*
- Verlaagd tarief voor schenkingen tot en met 31/12/2024 van gebouwen onderworpen aan een energetische renovatie *Verstrekker van de premie: Vlaamse belastingdienst*
- Verlaagd tarief voor schenkingen van gebouwen met conformiteitsattest die verhuurd worden *Verstrekker van de premie: Vlaamse belastingdienst*

Dakstructuur

- Btw-tarief van 6% bij sloop- en heropbouw van enige/eigen woning (vanaf 2024) *Verstrekker van de premie: FOD Financiën*
- Klimaatpremie: jouw steun voor meer groen en water *Verstrekker van de premie: Antwerpen*
- Mijn VerbouwLening *Verstrekker van de premie: Vlaams Energie- en Klimaatagentschap*
- Mijn VerbouwPremie (MVP) *Verstrekker van de premie: Wonen in Vlaanderen*
- Premie voor energetische renovatie van appartementsgebouwen *Verstrekker van de premie: Antwerpen*
- Totaalrenovatiebonus (BENO-pass) *Verstrekker van de premie: Fluvius*

EEN WONING BOUWEN

- Btw-tarief van 6% bij sloop- en heropbouw van enige/eigen woning (vanaf 2024) *Verstrekker van de premie: FOD Financiën*
- Call groene warmte, restwarmte en energie-efficiënte stadsverwarming *Verstrekker van de premie: Vlaams Energie- en Klimaatagentschap*

ELEKTRICITEIT

- Call groene warmte, restwarmte en energie-efficiënte stadsverwarming *Verstrekker van de premie: Vlaams Energie- en Klimaatagentschap*

Elektrische installatie

- Btw-tarief van 6% bij sloop- en heropbouw van enige/eigen woning (vanaf 2024) *Verstrekker van de premie: FOD Financiën*
- Btw-tarief van 6% bij renovatie van woningen *Verstrekker van de premie: FOD Financiën*
- Mijn VerbouwPremie (MVP) *Verstrekker van de premie: Wonen in Vlaanderen*
- Renovatietoelage voor handelspanden *Verstrekker van de premie: Antwerpen*
- Verlaagd tarief voor schenkingen tot en met 31/12/2024 van gebouwen onderworpen aan een energetische renovatie *Verstrekker van de premie: Vlaamse belastingdienst*
- Verlaagd tarief voor schenkingen van gebouwen met conformiteitsattest die verhuurd worden *Verstrekker van de premie: Vlaamse belastingdienst*
- Verlaagde verkooprechten tot en met 31/12/2024 bij ingrijpende energetische renovaties *Verstrekker van de premie: Vlaamse belastingdienst*

Funderingen

- Btw-tarief van 6% bij sloop- en heropbouw van enige/eigen woning (vanaf 2024) *Verstrekker van de premie: FOD Financiën*
- Mijn VerbouwLening *Verstrekker van de premie: Vlaams Energie- en Klimaatagentschap*
- Mijn VerbouwPremie (MVP) *Verstrekker van de premie: Wonen in Vlaanderen*
- Verlaagd tarief voor schenkingen van gebouwen met conformiteitsattest die verhuurd worden *Verstrekker van de premie: Vlaamse belastingdienst*

Gevels/muren

- Btw-tarief van 6% bij sloop- en heropbouw van enige/eigen woning (vanaf 2024) *Verstrekker van de premie: FOD Financiën*
- Btw-tarief van 6% bij renovatie van woningen *Verstrekker van de premie: FOD Financiën*
- Mijn VerbouwPremie (MVP) *Verstrekker van de premie: Wonen in Vlaanderen*
- Renovatiepremie voor verhuurders *Verstrekker van de premie: Antwerpen*
- Renovatietoelage voor handelspanden *Verstrekker van de premie: Antwerpen*
- Totaalrenovatiebonus (BENO-pass) *Verstrekker van de premie: Fluvius*
- Verlaagd tarief voor schenkingen tot en met 31/12/2024 van gebouwen onderworpen aan een energetische renovatie *Verstrekker van de premie: Vlaamse belastingdienst*
- Verlaagde verkooprechten tot en met 31/12/2024 bij ingrijpende energetische renovaties *Verstrekker van de premie: Vlaamse belastingdienst*

Inbraakbeveiliging

- Btw-tarief van 6% bij renovatie van woningen *Verstrekker van de premie: FOD Financiën*
- Renovatietoelage voor handelspanden *Verstrekker van de premie: Antwerpen*

Individueel verwarmingstoestel

- Btw-tarief van 6% bij sloop- en heropbouw van enige/eigen woning (vanaf 2024) *Verstrekker van de premie: FOD Financiën*
- Btw-tarief van 6% bij renovatie van woningen *Verstrekker van de premie: FOD Financiën*
- Mijn EPC-labelpremie vanaf 2025 bij energierenovatie *Verstrekker van de premie: Vlaams Energie- en Klimaatagentschap*

ISOLATIE

- Call groene warmte, restwarmte en energie-efficiënte stadsverwarming *Verstrekker van de premie: Vlaams Energie- en Klimaatagentschap*
- Mijn EPC-labelpremie vanaf 2025 bij energierenovatie *Verstrekker van de premie: Vlaams Energie- en Klimaatagentschap*

Isolerend glas

- Btw-tarief van 6% bij sloop- en heropbouw van enige/eigen woning (vanaf 2024) *Verstrekker van de premie: FOD Financiën*
- Mijn EPC-labelpremie vanaf 2025 bij energierenovatie *Verstrekker van de premie: Vlaams*

• Mijn VerbouwLening	Energie- en Klimaatagentschap
• Mijn VerbouwPremie (MVP)	Verstrekker van de premie: Vlaams Energie- en Klimaatagentschap
• Premie voor energetische renovatie van appartementsgebouwen	Verstrekker van de premie: Wonen in Vlaanderen
• Totaalrenovatiebonus (BENO-pass)	Verstrekker van de premie: Antwerpen
• Verlaagd tarief voor schenkingen tot en met 31/12/2024 van gebouwen onderworpen aan een energetische renovatie	Verstrekker van de premie: Fluvius
• Verlaagd tarief voor schenkingen van gebouwen met conformiteitsattest die verhuurd worden	Verstrekker van de premie: Vlaamse belastingdienst
• Verlaagde verkooprechten tot en met 31/12/2024 bij ingrijpende energetische renovaties	Verstrekker van de premie: Vlaamse belastingdienst

Isolerend glas

• Btw-tarief van 6% bij sloop- en heropbouw van enige/eigen woning (vanaf 2024)	Verstrekker van de premie: FOD Financiën
• Mijn VerbouwBegeleiding voor eigenaars	Verstrekker van de premie: Vlaams Energie- en Klimaatagentschap
• Mijn VerbouwLening	Verstrekker van de premie: Vlaams Energie- en Klimaatagentschap
• Mijn VerbouwPremie (MVP)	Verstrekker van de premie: Wonen in Vlaanderen
• Premie voor energetische renovatie van appartementsgebouwen	Verstrekker van de premie: Antwerpen
• Renovatiepremie voor verhuurders	Verstrekker van de premie: Antwerpen
• Totaalrenovatiebonus (BENO-pass)	Verstrekker van de premie: Fluvius
• Verlaagd tarief voor schenkingen tot en met 31/12/2024 van gebouwen onderworpen aan een energetische renovatie	Verstrekker van de premie: Vlaamse belastingdienst
• Verlaagd tarief voor schenkingen van gebouwen met conformiteitsattest die verhuurd worden	Verstrekker van de premie: Vlaamse belastingdienst
• Verlaagde verkooprechten tot en met 31/12/2024 bij ingrijpende energetische renovaties	Verstrekker van de premie: Vlaamse belastingdienst

Kelder

• Btw-tarief van 6% bij sloop- en heropbouw van enige/eigen woning (vanaf 2024)	Verstrekker van de premie: FOD Financiën
---	--

Lenen voor verbouwing

• Erfgoedlening	Verstrekker van de premie: Vlaams agentschap Onroerend Erfgoed
• Mijn VerbouwLening	Verstrekker van de premie: Vlaams Energie- en Klimaatagentschap
• Sociale lening bij een erkende kredietmaatschappij	Verstrekker van de premie: Vlaanderen
• Verzekering gewaarborgd wonen	Verstrekker van de premie: Vlaams Woningfonds
• Vlaamse woonlening	Verstrekker van de premie: Vlaams Woningfonds

Muurisolatie

• Btw-tarief van 6% bij sloop- en heropbouw van enige/eigen woning (vanaf 2024)	Verstrekker van de premie: FOD Financiën
• Btw-tarief van 6% bij renovatie van woningen	Verstrekker van de premie: FOD Financiën
• Mijn EPC-labelpremie vanaf 2025 bij energierenovatie	Verstrekker van de premie: Vlaams Energie- en Klimaatagentschap
• Mijn VerbouwLening	Verstrekker van de premie: Vlaams Energie- en Klimaatagentschap
• Mijn VerbouwPremie (MVP)	Verstrekker van de premie: Wonen in Vlaanderen
• Renovatiepremie voor verhuurders	Verstrekker van de premie: Antwerpen
• Totaalrenovatiebonus (BENO-pass)	Verstrekker van de premie: Fluvius

- Verlaagd tarief voor schenkingen tot en met 31/12/2024 van gebouwen onderworpen aan een energetische renovatie *Verstrekker van de premie: Vlaamse belastingdienst*
- Verlaagde verkooprechten tot en met 31/12/2024 bij ingrijpende energetische renovaties *Verstrekker van de premie: Vlaamse belastingdienst*

Muurisolatie

- Btw-tarief van 6% bij sloop- en heropbouw van enige/eigen woning (vanaf 2024) *Verstrekker van de premie: FOD Financiën*
- Btw-tarief van 6% bij renovatie van woningen *Verstrekker van de premie: FOD Financiën*
- Mijn VerbouwBegeleiding voor eigenaars *Verstrekker van de premie: Vlaams Energie- en Klimaatagentschap*
- Mijn VerbouwLening *Verstrekker van de premie: Vlaams Energie- en Klimaatagentschap*
- Mijn VerbouwPremie (MVP) *Verstrekker van de premie: Wonen in Vlaanderen*
- Premie voor energetische renovatie van appartementsgebouwen *Verstrekker van de premie: Antwerpen*
- Renovatiepremie voor verhuurders *Verstrekker van de premie: Antwerpen*
- Totaalrenovatiebonus (BENO-pass) *Verstrekker van de premie: Fluvius*
- Verlaagd tarief voor schenkingen tot en met 31/12/2024 van gebouwen onderworpen aan een energetische renovatie *Verstrekker van de premie: Vlaamse belastingdienst*
- Verlaagde verkooprechten tot en met 31/12/2024 bij ingrijpende energetische renovaties *Verstrekker van de premie: Vlaamse belastingdienst*

Omvormen van woning/gebouw

- Btw-tarief van 6% bij renovatie van woningen *Verstrekker van de premie: FOD Financiën*
- Sociale lening bij een erkende kredietmaatschappij *Verstrekker van de premie: Vlaanderen*

Passiefhuis

- Mijn VerbouwLening *Verstrekker van de premie: Vlaams Energie- en Klimaatagentschap*
- Verlaagd tarief voor schenkingen tot en met 31/12/2024 van gebouwen onderworpen aan een energetische renovatie *Verstrekker van de premie: Vlaamse belastingdienst*
- Verlaagde verkooprechten tot en met 31/12/2024 bij ingrijpende energetische renovaties *Verstrekker van de premie: Vlaamse belastingdienst*
- Vermindering onroerende voorheffing energiezuinige gebouwen (tot 30/9/2025 - aanvraag omgevingsvergunning) *Verstrekker van de premie: Vlaamse belastingdienst*

Premies nieuwbouw

- Duurzaam bouwadvies *Verstrekker van de premie: Provincie Antwerpen*
- Gratis putwateronderzoek *Verstrekker van de premie: Vlaamse Milieumaatschappij*
- Premie voor micro-WKK kleiner dan 10 kW (biogas) *Verstrekker van de premie: Vlaams Energie- en Klimaatagentschap*
- Sociale lening bij een erkende kredietmaatschappij *Verstrekker van de premie: Vlaanderen*
- Vermindering onroerende voorheffing energiezuinige gebouwen (tot 30/9/2025 - aanvraag omgevingsvergunning) *Verstrekker van de premie: Vlaamse belastingdienst*
- Verzekering gewaarborgd wonen *Verstrekker van de premie: Vlaams Woningfonds*
- Vrijstelling van de onroerende voorheffing na renovatie of vervangbouw van verwaarloosde, ongeschikte of onbewoonbare onroerende goederen *Verstrekker van de premie: Vlaamse belastingdienst*

PREVENTIE

- Call groene warmte, restwarmte en energie-efficiënte stadsverwarming *Verstrekker van de premie: Vlaams Energie- en Klimaatagentschap*

Preventie wateroverlast

- Klimaatpremie: jouw steun voor meer groen en water *Verstrekker van de premie: Antwerpen*

Ramen en buitendeuren

- Btw-tarief van 6% bij sloop- en heropbouw van enige/eigen woning (vanaf 2024) *Verstrekker van de premie: FOD Financiën*
- Mijn VerbouwLening *Verstrekker van de premie: Vlaams Energie- en Klimaatagentschap*
- Mijn VerbouwPremie (MVP) *Verstrekker van de premie: Wonen in Vlaanderen*
- Premie voor energetische renovatie van appartementsgebouwen *Verstrekker van de premie: Antwerpen*
- Totaalrenovatiebonus (BENO-pass) *Verstrekker van de premie: Fluvius*
- Verlaagd tarief voor schenkingen tot en met 31/12/2024 van gebouwen onderworpen aan een energetische renovatie *Verstrekker van de premie: Vlaamse belastingdienst*
- Verlaagd tarief voor schenkingen van gebouwen met conformiteitsattest die verhuurd worden *Verstrekker van de premie: Vlaamse belastingdienst*
- Verlaagde verkooprechten tot en met 31/12/2024 bij ingrijpende energetische renovaties *Verstrekker van de premie: Vlaamse belastingdienst*

Regenwater, afvalwater

- Btw-tarief van 6% bij sloop- en heropbouw van enige/eigen woning (vanaf 2024) *Verstrekker van de premie: FOD Financiën*
- Klimaatpremie: jouw steun voor meer groen en water *Verstrekker van de premie: Antwerpen*
- Mijn VerbouwPremie (MVP) *Verstrekker van de premie: Wonen in Vlaanderen*
- Premie voor een infiltratievoorziening *Verstrekker van de premie: Fluvius*
- Vrijstelling van de heffing op waterverontreiniging *Verstrekker van de premie: Vlaamse Milieumaatschappij*

Regenwater, afvalwater

- Klimaatpremie: jouw steun voor meer groen en water *Verstrekker van de premie: Antwerpen*
- Mijn VerbouwPremie (MVP) *Verstrekker van de premie: Wonen in Vlaanderen*
- Premie voor een infiltratievoorziening *Verstrekker van de premie: Fluvius*
- Vrijstelling van de heffing op waterverontreiniging *Verstrekker van de premie: Vlaamse Milieumaatschappij*

ROND HET HUIS

- Call groene warmte, restwarmte en energie-efficiënte stadsverwarming *Verstrekker van de premie: Vlaams Energie- en Klimaatagentschap*

RUWBOUW

- Call groene warmte, restwarmte en energie-efficiënte stadsverwarming *Verstrekker van de premie: Vlaams Energie- en Klimaatagentschap*

SANITAIR

- Call groene warmte, restwarmte en energie-efficiënte stadsverwarming *Verstrekker van de premie: Vlaams Energie- en Klimaatagentschap*

Sanitair warm water

- Btw-tarief van 6% bij sloop- en heropbouw van enige/eigen woning (vanaf 2024) *Verstrekker van de premie: FOD Financiën*
- Gratis putwateronderzoek *Verstrekker van de premie: Vlaamse Milieumaatschappij*
- Mijn VerbouwLening *Verstrekker van de premie: Vlaams Energie- en Klimaatagentschap*
- Mijn VerbouwPremie (MVP) *Verstrekker van de premie: Wonen in Vlaanderen*
- Totaalrenovatiebonus (BENO-pass) *Verstrekker van de premie: Fluvius*
- Verlaagd tarief voor schenkingen tot en met 31/12/2024 van gebouwen onderworpen aan een energetische renovatie *Verstrekker van de premie: Vlaamse belastingdienst*
- Verlaagd tarief voor schenkingen van gebouwen met conformiteitsattest die verhuurd worden *Verstrekker van de premie: Vlaamse belastingdienst*
- Verlaagde verkooprechten tot en met 31/12/2024 bij ingrijpende energetische renovaties *Verstrekker van de premie: Vlaamse belastingdienst*

Sanitaire toestellen

- Aanpassingspremie *Verstrekker van de premie: Wonen in Vlaanderen*
- Btw-tarief van 6% bij sloop- en heropbouw van enige/eigen woning (vanaf 2024) *Verstrekker van de premie: FOD Financiën*
- Btw-tarief van 6% bij renovatie van woningen *Verstrekker van de premie: FOD Financiën*
- Mijn VerbouwLening *Verstrekker van de premie: Vlaams Energie- en Klimaatagentschap*
- Mijn VerbouwPremie (MVP) *Verstrekker van de premie: Wonen in Vlaanderen*
- Tegemoetkoming voor woningaanpassing *Verstrekker van de premie: VAPH*
- Toelage zelfstandig wonen voor 65-plussers *Verstrekker van de premie: Antwerpen*
- Verlaagd tarief voor schenkingen van gebouwen met conformiteitsattest die verhuurd worden *Verstrekker van de premie: Vlaamse belastingdienst*

Schoorsteen

- Btw-tarief van 6% bij sloop- en heropbouw van enige/eigen woning (vanaf 2024) *Verstrekker van de premie: FOD Financiën*
- Mijn VerbouwPremie (MVP) *Verstrekker van de premie: Wonen in Vlaanderen*

Slopen

- Btw-tarief van 6% bij sloop- en heropbouw van enige/eigen woning (vanaf 2024) *Verstrekker van de premie: FOD Financiën*
- Btw-tarief van 6% bij renovatie van woningen *Verstrekker van de premie: FOD Financiën*
- Vrijstelling van de onroerende voorheffing na renovatie of vervangbouw van verwaarloosde, ongeschikte of onbewoonbare onroerende goederen *Verstrekker van de premie: Vlaamse belastingdienst*

SPECIFIEKE WERKEN

- Call groene warmte, restwarmte en energie-efficiënte stadsverwarming *Verstrekker van de premie: Vlaams Energie- en Klimaatagentschap*

Verlichting

- Btw-tarief van 6% bij sloop- en heropbouw van enige/eigen woning (vanaf 2024) *Verstrekker van de premie: FOD Financiën*

VERWARMING

- Call groene warmte, restwarmte en energie-efficiënte stadsverwarming *Verstrekker van de premie: Vlaams Energie- en Klimaatagentschap*

Vloeren en trappen

- Btw-tarief van 6% bij sloop- en heropbouw van enige/eigen woning (vanaf 2024) *Verstrekker van de premie: FOD Financiën*
- Mijn VerbouwLening *Verstrekker van de premie: Vlaams Energie- en Klimaatagentschap*
- Mijn VerbouwPremie (MVP) *Verstrekker van de premie: Wonen in Vlaanderen*
- Renovatiepremie voor verhuurders *Verstrekker van de premie: Antwerpen*
- Totaalrenovatiebonus (BENO-pass) *Verstrekker van de premie: Fluvius*
- Verlaagde verkooprechten tot en met 31/12/2024 bij ingrijpende energetische renovaties *Verstrekker van de premie: Vlaamse belastingdienst*

Vloerisolatie / Kelderisolatie

- Btw-tarief van 6% bij sloop- en heropbouw van enige/eigen woning (vanaf 2024) *Verstrekker van de premie: FOD Financiën*
- Btw-tarief van 6% bij renovatie van woningen *Verstrekker van de premie: FOD Financiën*
- Mijn VerbouwBegeleiding voor eigenaars *Verstrekker van de premie: Vlaams Energie- en Klimaatagentschap*
- Mijn VerbouwLening *Verstrekker van de premie: Vlaams*

Energie- en Klimaatagentschap

- Mijn VerbouwPremie (MVP)
- Premie voor energetische renovatie van appartementsgebouwen
- Renovatiepremie voor verhuurders
- Totaalrenovatiebonus (BENO-pass)
- Verlaagd tarief voor schenkingen tot en met 31/12/2024 van gebouwen onderworpen aan een energetische renovatie
- Verlaagde verkooprechten tot en met 31/12/2024 bij ingrijpende energetische renovaties

Verstrekker van de premie: Wonen in Vlaanderen

Verstrekker van de premie: Antwerpen

Verstrekker van de premie: Antwerpen

Verstrekker van de premie: Fluvius

Verstrekker van de premie: Vlaamse belastingdienst

Verstrekker van de premie: Vlaamse belastingdienst

Vloerisolatie / Kelderisolatie

- Btw-tarief van 6% bij sloop- en heropbouw van enige/eigen woning (vanaf 2024)
- Btw-tarief van 6% bij renovatie van woningen
- Mijn VerbouwLening
- Mijn VerbouwPremie (MVP)
- Renovatiepremie voor verhuurders
- Totaalrenovatiebonus (BENO-pass)
- Verlaagd tarief voor schenkingen tot en met 31/12/2024 van gebouwen onderworpen aan een energetische renovatie
- Verlaagde verkooprechten tot en met 31/12/2024 bij ingrijpende energetische renovaties

Verstrekker van de premie: FOD Financiën

Verstrekker van de premie: FOD Financiën

Verstrekker van de premie: Vlaams Energie- en Klimaatagentschap

Verstrekker van de premie: Wonen in Vlaanderen

Verstrekker van de premie: Antwerpen

Verstrekker van de premie: Fluvius

Verstrekker van de premie: Vlaamse belastingdienst

Verstrekker van de premie: Vlaamse belastingdienst

Vochtbestrijding

- Btw-tarief van 6% bij sloop- en heropbouw van enige/eigen woning (vanaf 2024)
- Mijn VerbouwPremie (MVP)
- Verlaagd tarief voor schenkingen van gebouwen met conformiteitsattest die verhuurd worden

Verstrekker van de premie: FOD Financiën

Verstrekker van de premie: Wonen in Vlaanderen

Verstrekker van de premie: Vlaamse belastingdienst

VOOR AANVANG VAN DE WERKEN

- Call groene warmte, restwarmte en energie-efficiënte stadsverwarming
- Ecologiepremie en steun voor investeringen in milieu- en energievriendelijke technologieën
- Verhoogde investeringsaftrek voor energiebesparende investeringen

Verstrekker van de premie: Vlaams Energie- en Klimaatagentschap

Verstrekker van de premie: Vlaams Energie- en Klimaatagentschap

Verstrekker van de premie: Vlaams Energie- en Klimaatagentschap

Warmtepomp

- Btw-tarief van 6% bij sloop- en heropbouw van enige/eigen woning (vanaf 2024)
- Btw-tarief van 6% bij renovatie van woningen
- Mijn EPC-labelpremie vanaf 2025 bij energierenovatie
- Mijn VerbouwBegeleiding voor eigenaars
- Mijn VerbouwLening
- Mijn VerbouwPremie (MVP)
- Premie voor sturingsapparaat voor elektrische warmte
- Renovatiepremie voor verhuurders
- Totaalrenovatiebonus (BENO-pass)
- Verlaagd tarief voor schenkingen tot en met 31/12/2024 van gebouwen onderworpen aan een energetische renovatie

Verstrekker van de premie: FOD Financiën

Verstrekker van de premie: FOD Financiën

Verstrekker van de premie: Vlaams Energie- en Klimaatagentschap

Verstrekker van de premie: Vlaams Energie- en Klimaatagentschap

Verstrekker van de premie: Vlaams Energie- en Klimaatagentschap

Verstrekker van de premie: Wonen in Vlaanderen

Verstrekker van de premie: Fluvius

Verstrekker van de premie: Antwerpen

Verstrekker van de premie: Fluvius

Verstrekker van de premie: Vlaamse belastingdienst

- Verlaagde verkooprechten tot en met 31/12/2024 bij ingrijpende energetische renovaties

*Verstrekker van de premie: Vlaamse
belastingdienst*

Warmtepompboiler

- Btw-tarief van 6% bij sloop- en heropbouw van enige/eigen woning (vanaf 2024)
- Mijn EPC-labelpremie vanaf 2025 bij energierenovatie
- Mijn VerbouwBegeleiding voor eigenaars
- Mijn VerbouwLening
- Mijn VerbouwPremie (MVP)
- Premie voor sturingsapparaat voor elektrische warmte
- Renovatiepremie voor verhuurders
- Totaalrenovatiebonus (BENO-pass)

*Verstrekker van de premie: FOD
Financiën*

*Verstrekker van de premie: Vlaams
Energie- en Klimaatagentschap*

*Verstrekker van de premie: Vlaams
Energie- en Klimaatagentschap*

*Verstrekker van de premie: Vlaams
Energie- en Klimaatagentschap*

*Verstrekker van de premie: Wonen in
Vlaanderen*

Verstrekker van de premie: Fluvius

Verstrekker van de premie: Antwerpen

Verstrekker van de premie: Fluvius

Waterafvoer, riolering

- Btw-tarief van 6% bij sloop- en heropbouw van enige/eigen woning (vanaf 2024)
- Btw-tarief van 6% bij renovatie van woningen
- Klimaatpremie: jouw steun voor meer groen en water
- Mijn VerbouwPremie (MVP)
- Vrijstelling van de heffing op waterverontreiniging

*Verstrekker van de premie: FOD
Financiën*

*Verstrekker van de premie: FOD
Financiën*

Verstrekker van de premie: Antwerpen

*Verstrekker van de premie: Wonen in
Vlaanderen*

*Verstrekker van de premie: Vlaamse
Milieumaatschappij*

Waterafvoer, riolering

- Btw-tarief van 6% bij renovatie van woningen
- Klimaatpremie: jouw steun voor meer groen en water
- Mijn VerbouwPremie (MVP)
- Vrijstelling van de heffing op waterverontreiniging

*Verstrekker van de premie: FOD
Financiën*

Verstrekker van de premie: Antwerpen

*Verstrekker van de premie: Wonen in
Vlaanderen*

*Verstrekker van de premie: Vlaamse
Milieumaatschappij*

Werken aan handelszaak

- Renovatietoelage voor handelspanden

Verstrekker van de premie: Antwerpen

Werken aan onroerend erfgoed

- Energieaudit onroerend erfgoed
- Erfgoedlening
- Erfgoedpremie

*Verstrekker van de premie: Vlaams
agentschap Onroerend Erfgoed*

*Verstrekker van de premie: Vlaams
agentschap Onroerend Erfgoed*

*Verstrekker van de premie: Vlaams
agentschap Onroerend Erfgoed*

Zonneboiler

- Btw-tarief van 6% bij sloop- en heropbouw van enige/eigen woning (vanaf 2024)
- Btw-tarief van 6% bij renovatie van woningen
- Mijn EPC-labelpremie vanaf 2025 bij energierenovatie
- Mijn VerbouwBegeleiding voor eigenaars
- Mijn VerbouwLening
- Mijn VerbouwPremie (MVP)

*Verstrekker van de premie: FOD
Financiën*

*Verstrekker van de premie: FOD
Financiën*

*Verstrekker van de premie: Vlaams
Energie- en Klimaatagentschap*

*Verstrekker van de premie: Vlaams
Energie- en Klimaatagentschap*

*Verstrekker van de premie: Vlaams
Energie- en Klimaatagentschap*

*Verstrekker van de premie: Wonen in
Vlaanderen*

- Totaalrenovatiebonus (BENO-pass)
- Verlaagd tarief voor schenkingen tot en met 31/12/2024 van gebouwen onderworpen aan een energetische renovatie
- Verlaagde verkooprechten tot en met 31/12/2024 bij ingrijpende energetische renovaties

Verstrekker van de premie: Fluvius

Verstrekker van de premie: Vlaamse belastingdienst

Verstrekker van de premie: Vlaamse belastingdienst

Zonnepanelen

- Btw-tarief van 6% bij sloop- en heropbouw van enige/eigen woning (vanaf 2024)
- Btw-tarief van 6% bij renovatie van woningen
- Mijn VerbouwBegeleiding voor het plaatsen van zonnepanelen
- Mijn VerbouwLening
- Premie voor sturingsapparaat voor elektrische warmte
- Verlaagd tarief voor schenkingen tot en met 31/12/2024 van gebouwen onderworpen aan een energetische renovatie
- Verlaagde verkooprechten tot en met 31/12/2024 bij ingrijpende energetische renovaties

Verstrekker van de premie: FOD Financiën

Verstrekker van de premie: FOD Financiën

Verstrekker van de premie: Vlaams Energie- en Klimaatagentschap

Verstrekker van de premie: Vlaams Energie- en Klimaatagentschap

Verstrekker van de premie: Fluvius

Verstrekker van de premie: Vlaamse belastingdienst

Verstrekker van de premie: Vlaamse belastingdienst

Overige

- Huurpremie (tegemoetkoming voor kandidaat-huurders van een sociale woning)
- Huursubsidie (tegemoetkoming in de huurprijs)
- Huurwaarborglening bij het Vlaams Woningfonds
- Investeringssteun ELIA in niet-woongebouwen (via Distributienetbeheerder)
- Mijn VerbouwBegeleiding voor onderhoud van verwarmingsketel
- Premie voor periodiek onderhoud verwarmingsketel
- Sociale koopwoning of bouwgrond bij een woonmaatschappij
- Uw woning verhuren aan een woonmaatschappij
- Vermindering van onroerende voorheffing als huurder

Verstrekker van de premie: Wonen in Vlaanderen

Verstrekker van de premie: Wonen in Vlaanderen

Verstrekker van de premie: Vlaams Woningfonds

Verstrekker van de premie: Vlaams Energie- en Klimaatagentschap

Verstrekker van de premie: Vlaams Energie- en Klimaatagentschap

Verstrekker van de premie: Antwerpen

Verstrekker van de premie: Wonen in Vlaanderen

Verstrekker van de premie: Wonen in Vlaanderen

Verstrekker van de premie: Vlaamse belastingdienst

Dit document heeft een louter informatieve waarde en is in geen geval een verbintenis om de premie toegekend te krijgen. Vragen, fouten en suggesties in dit document kunnen gemeld worden via energie@vlaanderen.be.

Meer info - <https://apps.energiesparen.be/subsidies/subsidiemodule>



**VLAAMS
ENERGIEAGENTSCHAP**

Het Vlaamse Energieagentschap heeft als taak het stimuleren van rationeel energieverbruik en milieuvriendelijke energieproductie.

Gegevens opvraging

Ordernummer:	O2026-0649344	Datum opzoeking:	5/06/2026
Referentienummer:	Nassastraat 30/501, Antwerpen-1	Zoekdata:	11002A0010/00E002
Perceel:	11002A0010/00E002		

Resultaat opvraging perceel gelegen in Antwerpen afdeling ANTWERPEN 1 AFD, sectie A met perceelnummer 0010/00E002 [11002A0010/00E002]

Indicatieve kaartweergave



Resultaat

- Op deze locatie werden er geen entiteiten gevonden die zijn opgenomen in het register van herstellvorderingen.

Woningkwaliteit

De wet zegt dat iedereen recht heeft op menswaardig wonen. Een gezonde woning met een minimum aan comfort is immers een belangrijke voorwaarde voor een goede levenskwaliteit. Elke woning in Vlaanderen moet daarom voldoen aan een aantal minimumnormen op het vlak van veiligheid, gezondheid en basiscomfort. Die woningkwaliteitsnormen liggen vast in de Vlaamse Codex Wonen.

Wie een verkrotte woning verhuurt, te huur stelt of ter beschikking stelt, maakt zich schuldig aan krotverhuur en dat is een misdrijf waar zware straffen op staan. Het parket kan de verhuurder daarvoor vervolgen.

Het register van herstellvorderingen verzamelt alle panden waarvoor door de wooninspecteur in het kader van de strafrechtelijke procedure inzake woningkwaliteitshandhaving een herstellvordering werd opgesteld en waarvoor nog niet werd vastgesteld dat deze herstellvordering uitgevoerd werd. Dit register is te onderscheiden van de inventaris van ongeschikte en onbewoonbare woningen, dewelke enkel woningen bevat die ongeschikt of ongeschikt en onbewoonbaar verklaard zijn via een besluit.

U leest meer over herstellvorderingen op de pagina "[De strafrechtelijke procedure van de Vlaamse wooninspectie?](#)"

Bron Wonen Vlaanderen

Deze opvraging kwam tot stand in samenwerking met Wonen Vlaanderen en op basis van het Vlaams Loket Woningkwaliteit en het Register van herstellvorderingen.

Document gegenereerd op basis van de gegevens ontvangen van Wonen Vlaanderen via de ORIS webservices.

CIB vlaanderen vzw - Kortrijksesteenweg 1005 - 9000 Gent
0425.043.508 - support@realsmart.be

Gegevens opvraging

Ordernummer:	O2026-0649345	Datum opzoeking:	5/06/2026
Referentienummer:	Nassastraat 30/501, Antwerpen-1	Zoekdata:	11002A0010/00E002
Perceel:	11002A0010/00E002		

Resultaat opvraging perceel gelegen in Antwerpen afdeling ANTWERPEN 1 AFD, sectie A met perceelnummer 0010/00E002 [11002A0010/00E002]

Indicatieve kaartweergave



Resultaat

- Op deze locatie werden er geen entiteiten gevonden die zijn opgenomen in het Vlaamse inventaris van ongeschikte en onbewoonbare woningen.

Woningkwaliteit

De wet zegt dat iedereen recht heeft op menswaardig wonen. Een gezonde woning met een minimum aan comfort is immers een belangrijke voorwaarde voor een goede levenskwaliteit. Elke woning in Vlaanderen moet daarom voldoen aan een aantal minimumnormen op het vlak van veiligheid, gezondheid en basiscomfort. Die woningkwaliteitsnormen liggen vast in de Vlaamse Codex Wonen.

Met de heffing op ongeschikte en onbewoonbare woningen, ook wel 'krotbelasting' genoemd, wil de Vlaamse overheid de verloedering van de leefomgeving tegengaan. De belasting is gericht op ongeschikt of onbewoonbaar verklaarde woningen of gebouwen. Die gebouwen komen terecht in een inventaris die opgemaakt en beheerd wordt door Wonen-Vlaanderen. Naast deze belasting kunnen Vlaamse gemeenten ook zelf belastingen heffen en innen om leegstand en verwaarlozing tegen te gaan. De lijst met leegstaande gebouwen (zonder persoonsgegevens) kunt u opvragen bij de gemeente waar het pand gelegen is.

Het Vlaamse inventaris van ongeschikte en onbewoonbare woningen bestaat uit twee lijsten:

- woningen die ongeschikt of ongeschikt en onbewoonbaar werden verklaard op basis van de administratieve procedure tot ongeschikt- en onbewoonbaarverklaring van de Vlaamse Codex Wonen (boek 3);
- woningen die onbewoonbaar werden verklaard op basis van artikel 135 van de Nieuwe Gemeentwet.

U leest meer over ongeschikt- en onbewoonbaarheid op de pagina "[Wat als mijn woning niet in orde is?](#)"

U leest meer over heffingen op de pagina "[Heffing op ongeschikte en onbewoonbare woningen](#)"

Bron Wonen Vlaanderen

Deze opvraging kwam tot stand in samenwerking met Wonen Vlaanderen en op basis van het Vlaams Lokaal Woningkwaliteit en Vlaamse inventaris van ongeschikte en onbewoonbare woningen (VIVOO).

Document gegenereerd op basis van de gegevens ontvangen van Wonen Vlaanderen via de ORIS webservices.

CIB vlaanderen vzw - Kortrijksesteenweg 1005 - 9000 Gent
0425.043.508 - support@realsmart.be

Gegevens opvraging

Ordernummer:	O2026-0649354	Datum opzoeking:	5/06/2026
Referentienummer:	Nassastraat 30/501, Antwerpen-1	Zoekdata:	11002A0010/00E002
Perceel:	11002A0010/00E002		

Resultaat opvraging perceel gelegen in Antwerpen afdeling ANTWERPEN 1 AFD, sectie A met perceelnummer 0010/00E002 [11002A0010/00E002]

Informatievraag: Woningen met een conformiteitsattest Indicatieve kaartweergave



Resultaat

- Op deze locatie werden er geen entiteiten gevonden met een conformiteitsattest.

Informatievraag: CA verplicht Indicatieve kaartweergave



Resultaat

- Op deze locatie is een conformiteitsattest niet verplicht.

Informatievraag: CA beperkte duurtijd

Indicatieve kaartweergave



Resultaat

- Op deze locatie bedraagt de standaard geldigheidstermijn van een conformiteitsattest 120 maanden.

Woningkwaliteit

De wet zegt dat iedereen recht heeft op menswaardig wonen. Een gezonde woning met een minimum aan comfort is immers een belangrijke voorwaarde voor een goede levenskwaliteit. Elke woning in Vlaanderen moet daarom voldoen aan een aantal minimumnormen op het vlak van veiligheid, gezondheid en basiscomfort. Die woningkwaliteitsnormen liggen vast in de Vlaamse Codex Wonen.

Wie een woning in Vlaanderen verhuurt, moet ervoor zorgen dat deze volledig in orde is en voldoet aan bepaalde normen. U leest meer over woningkwaliteitsnormen op de pagina [“Welke zijn de woningkwaliteitsnormen?”](#)

Een gemeente kan het conformiteitsattest verplicht stellen voor een bepaald deel of voor alle huurwoningen (bv. de woningen in bepaalde wijken, de stadskern, woningen ouder dan 20 jaar,...). Het resultaat van deze opvraging werd hierboven weergegeven zoals bekend bij Wonen-Vlaanderen. Deze gegevensset wordt maandelijks geüpdatet. Gelieve ter volledigheid het gemeentelijk reglement te consulteren.

Het conformiteitsattest is een officieel document dat de gemeente aflevert en dat aantoont dat de woning op het moment van de controle aan de woningkwaliteitsnormen voldeed. In sommige gevallen kan ook Wonen-Vlaanderen een conformiteitsattest afleveren. Om na te gaan of een woning conform, veilig en gezond is, voert een woningcontroleur van de gemeente of van Wonen-Vlaanderen een conformiteitsonderzoek uit. Hij controleert de woning aan de hand van een technisch verslag.

De woning krijgt een conformiteitsattest als ze niet ongeschikt of onbewoonbaar is en voldoende rookmelders heeft. U leest meer over ongeschikt- en onbewoonbaarheid op de pagina [“Wat als mijn woning niet in orde is?”](#)

Een gemeente kan de geldigheidsduur van het attest - standaard tien jaar- beperken voor een bepaald deel of voor alle huurwoningen. Het resultaat van deze opvraging werd hierboven weergegeven zoals bekend bij Wonen-Vlaanderen. Deze gegevensset wordt maandelijks geüpdatet. Gelieve ter volledigheid het gemeentelijk reglement te consulteren.

Bron Wonen Vlaanderen

Deze opvraging kwam tot stand in samenwerking met Wonen Vlaanderen en op basis van het Vlaams Loket Woningkwaliteit.

Document gegenereerd op basis van de gegevens ontvangen van Wonen Vlaanderen via de ORIS webservices.

CIB vlaanderen vzw - Kortrijksesteenweg 1005 - 9000 Gent
0425.043.508 - support@realsmart.be

Huurbarometer

Evolutie huurprijzen

Jouw pand

Nassastraat 30, 2000 Antwerpen

DATUM RAPPORT
05/06/2026

REFERENTIE
Nassastraat 30/501, Antwerpen-1

PERCEEL
11002A0010/00E002

Wat is de huurbarometer?

De huurbarometer is een instrument ontwikkeld door CIB – Het vastgoednetwerk. CIB is de grootste beroepsorganisatie van vastgoedmakelaars in Vlaanderen. Op basis van een samenwerking tussen CIB, Korfine en het netwerk van lokale vastgoedmakelaars wordt de evolutie van huurprijzen per kwartaal in kaart gebracht. In combinatie met de expertise en actuele inzichten van lokale vastgoedmakelaars is de Huurbarometer het ideale instrument om de huurprijs en dus de waarde van een pand te bepalen. Dit document bevat een overzicht van de evolutie van de huurprijzen in de gemeente van uw pand. Voor een gedetailleerde analyse voor jouw pand, kan u terecht bij uw vastgoedmakelaar.

Ligging van uw pand

Uw pand is gelegen in de gemeente Antwerpen



Wijk van uw pand

Een gemeente kan onderverdeeld worden in verschillende wijken. Bij het bepalen van de huurprijs voor uw pand, is het belangrijk rekening te houden met de wijk. Huurprijzen kunnen immers sterk verschillen van wijk tot wijk.

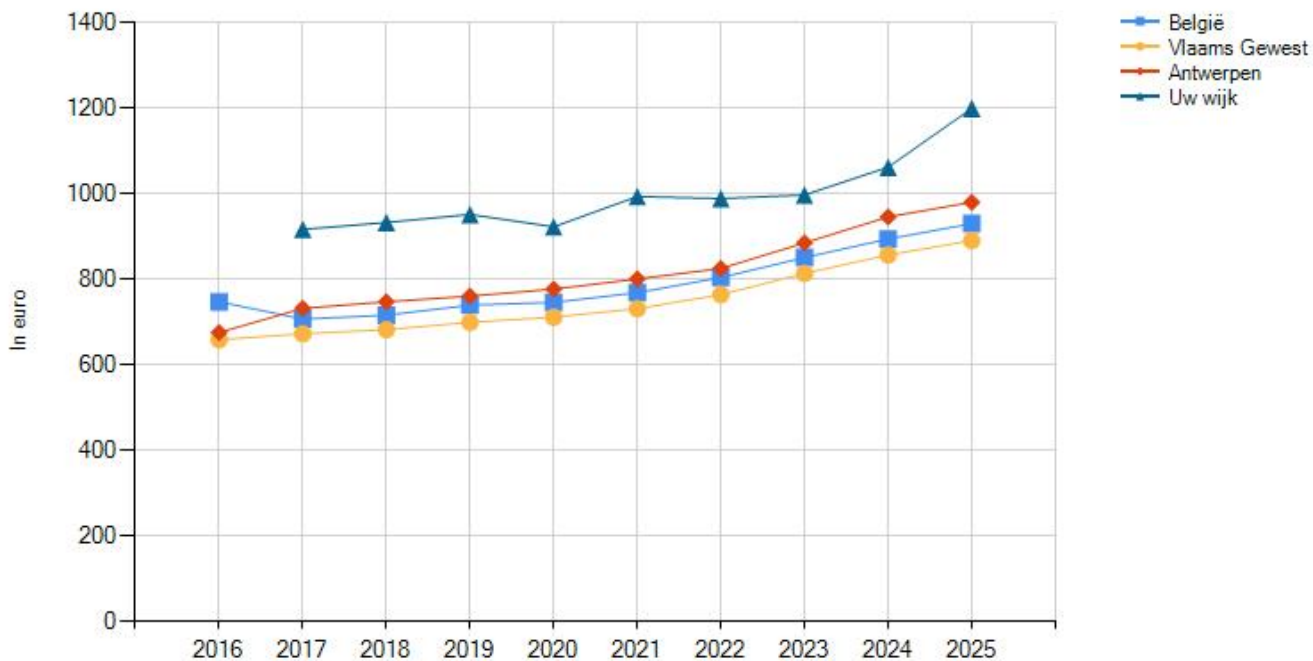


- 1: LUCHTBAL-ZUID 2: IJZERLAAN (DAM - SCHIJNPOORT) 3: DUBOISSTRAAT (NOORDWIJK) 4: WILLEMDOK (SPAANSE WALLEN) 5: 'T EILANDJE 6: HOUTDOK 7: AN-LUCHTBAL-NOORD

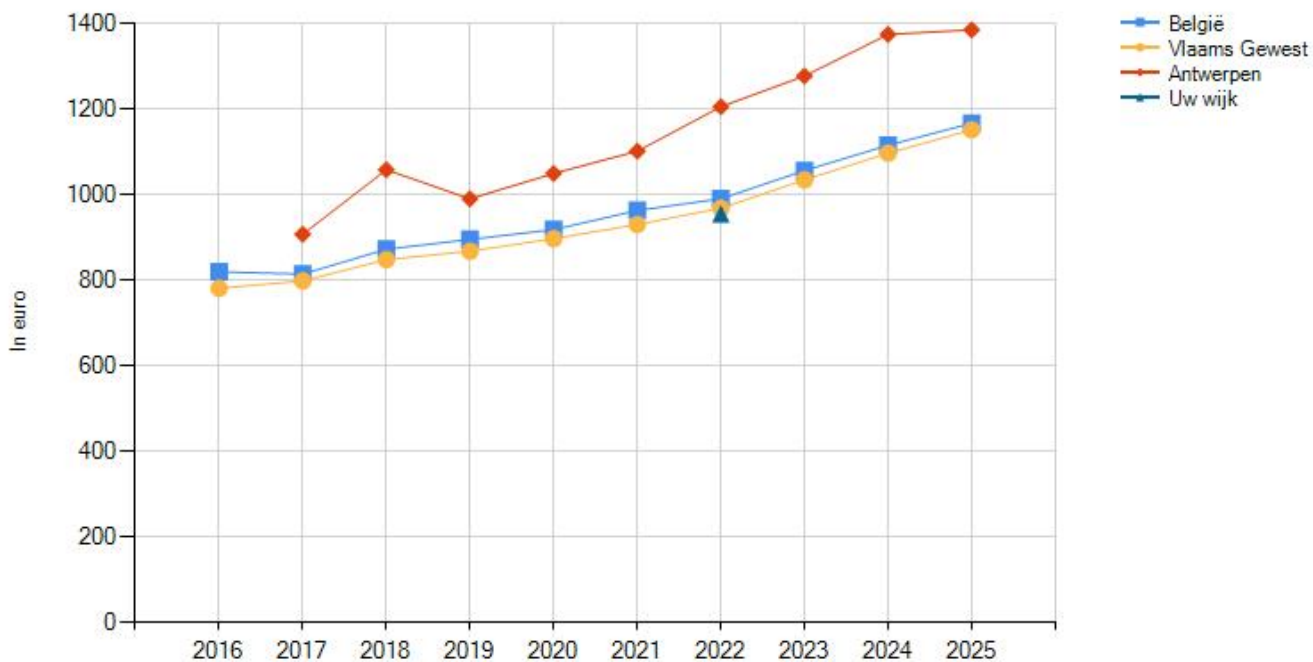
Gemiddelden gemeente - Antwerpen

Gemiddelde huurprijzen geven aan hoeveel huurders gemiddeld betalen binnen een gemeente. Gemiddelden worden berekend door alle huurprijzen van vergelijkbare woningen in deze gemeente op te tellen en te delen door het totale aantal verhuringen. Zo geven gemiddelde huurprijzen een beeld van de marktsituatie en helpen ze om te beoordelen of een huurprijs redelijk is.

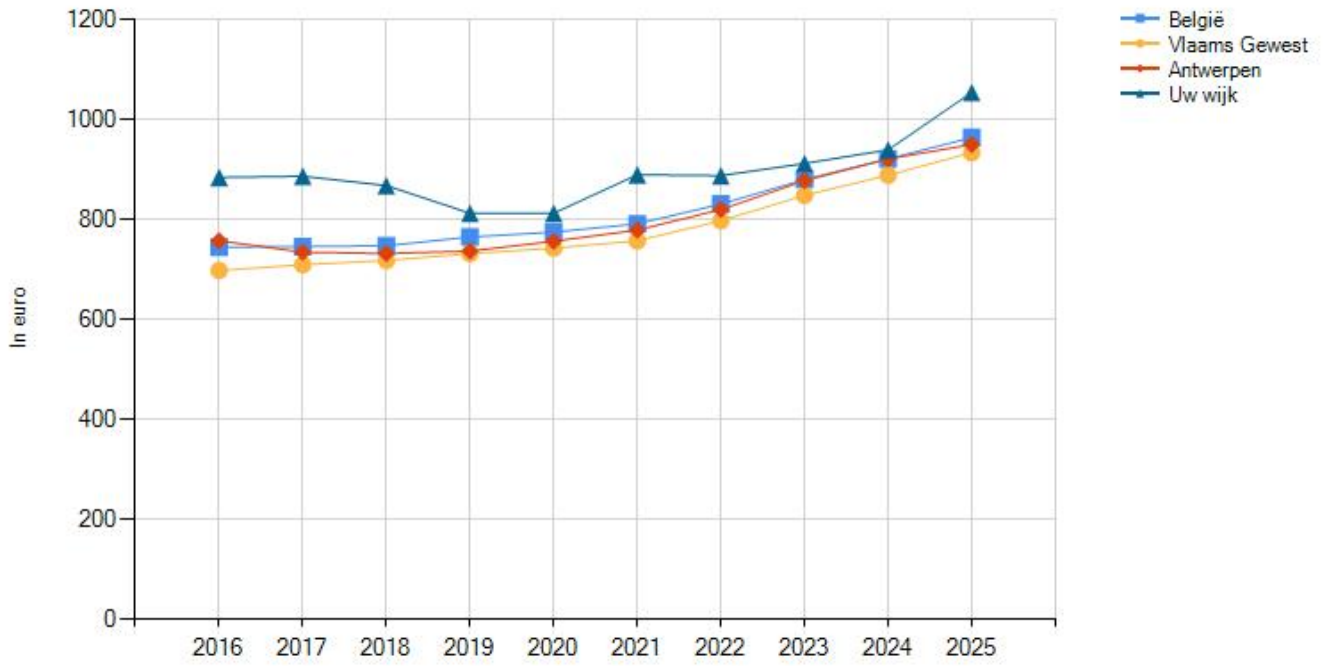
Grafieken gemiddelde huurprijzen **appartementen, studio's en flats**



Grafieken gemiddelde huurprijzen **woonhuizen**



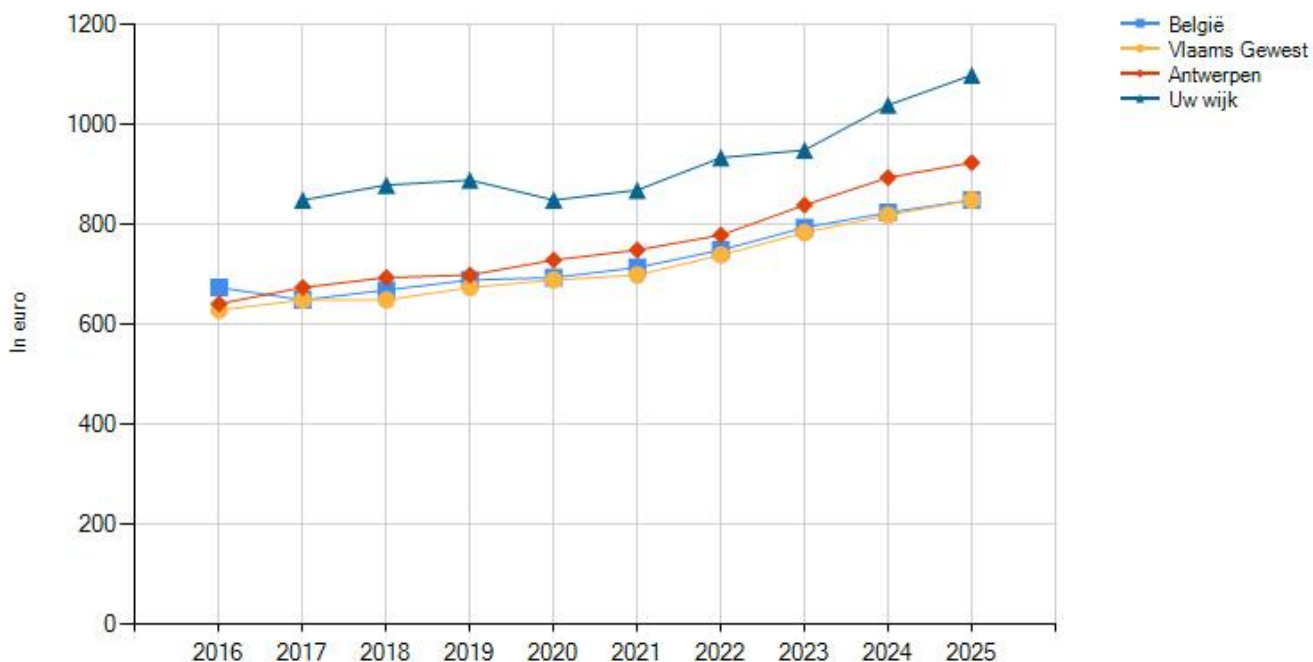
Grafieken gemiddelde huurprijzen **totaal**



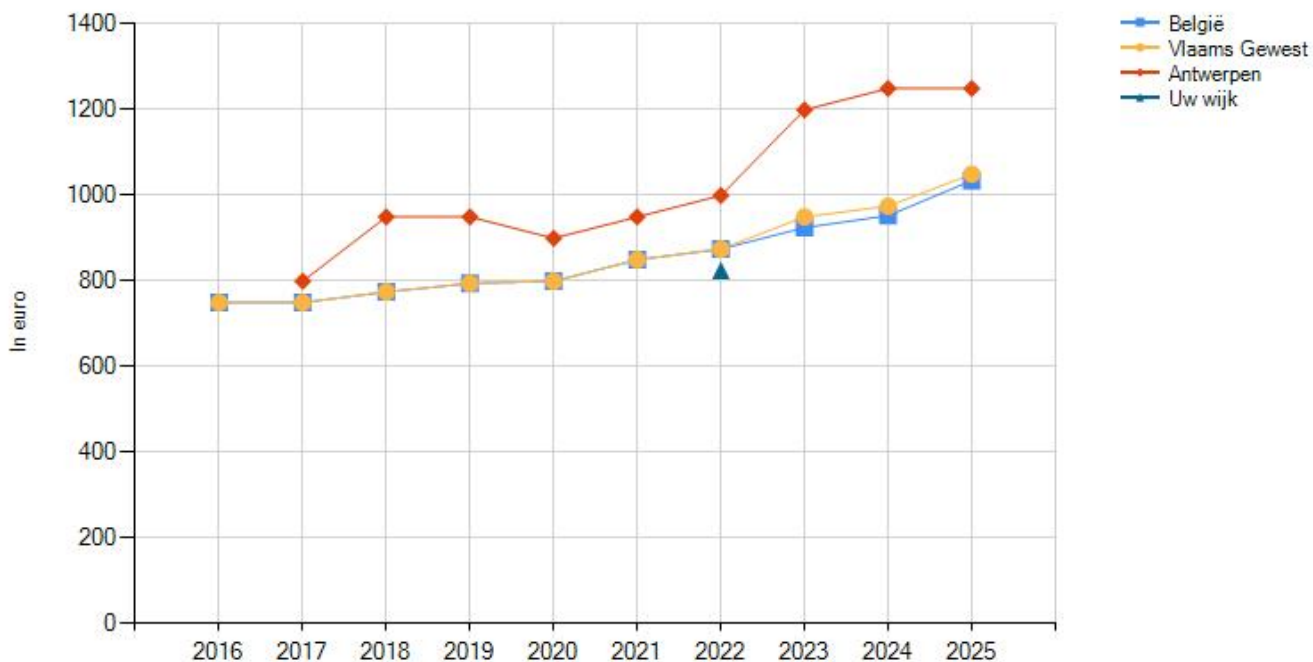
Medianen gemeente - Antwerpen

De mediaan huurprijs geeft het middelste bedrag aan dat huurders betalen binnen een gemeente. Om dit te berekenen, worden alle huurprijzen van laag naar hoog gerangschikt, waarna de middelste waarde wordt gekozen. De mediaan huurprijs wordt vaak gebruikt omdat ze minder beïnvloed wordt door extreem hoge of lage huurprijzen, en daardoor een realistischer beeld geeft van wat huurders doorgaans betalen.

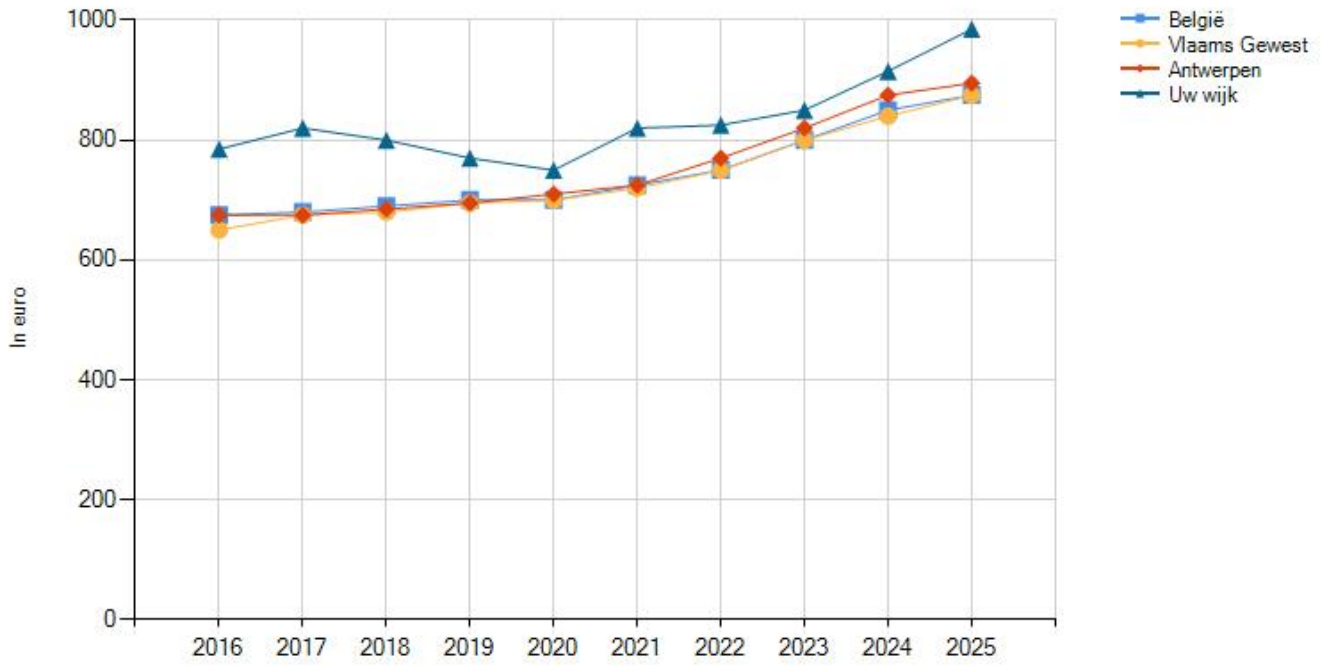
Grafieken mediaan huurprijzen **appartementen, studio's en flats**



Grafieken mediaan huurprijzen **woonhuizen**



Grafieken mediaan huurprijzen totaal

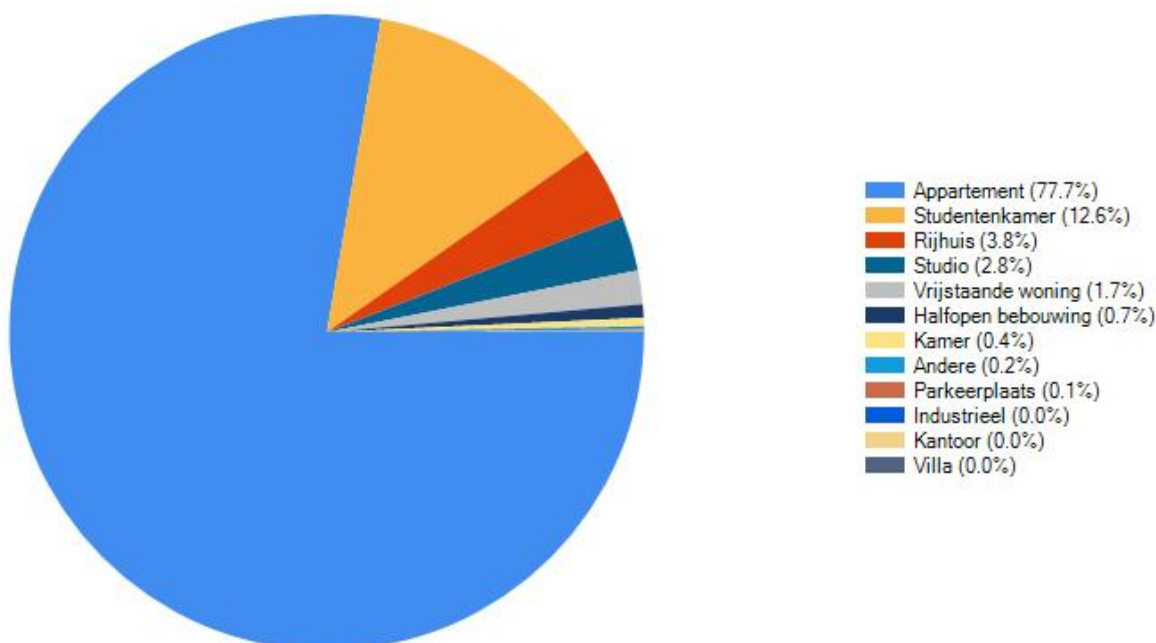


Huurprijzen gemeente - Antwerpen

Jaar	appartementen, studio's en flats				woonhuizen			
	Gemiddelde (€)	Groei (%)	Mediaan (€)	Groei (%)	Gemiddelde (€)	Groei (%)	Mediaan (€)	Groei (%)
2016	676,56	8,06 %	642,50	4,47 %	-	-	-	-
2017	733,11	8,36 %	675,00	5,06 %	908,73	-	800,00	-
2018	748,59	2,11 %	695,00	2,96 %	1.059,57	16,60 %	950,00	18,75 %
2019	761,71	1,75 %	700,00	0,72 %	991,57	-6,42 %	950,00	0,00 %
2020	778,35	2,18 %	730,00	4,29 %	1.050,91	5,98 %	900,00	-5,26 %
2021	802,06	3,05 %	750,00	2,74 %	1.103,03	4,96 %	950,00	5,56 %
2022	826,43	3,04 %	780,00	4,00 %	1.206,84	9,41 %	1.000,00	5,26 %
2023	886,36	7,25 %	840,00	7,69 %	1.278,66	5,95 %	1.200,00	20,00 %
2024	947,02	6,84 %	895,00	6,55 %	1.375,85	7,60 %	1.250,00	4,17 %
2025	981,16	3,61 %	925,00	3,35 %	1.386,56	0,78 %	1.250,00	0,00 %

Huurpatrimonium gemeente - Antwerpen

Verdeling van de huurwoningen in gemeente Antwerpen waarvoor in 2025 een overeenkomst werd afgesloten



Huurprijzen in de wijk waar uw pand ligt

De huurprijzen in uw wijk zijn in 2025 gestegen met 12.22% t.o.v. 2024. In verhouding met andere wijken in de gemeente Antwerpen zien we dat de huurprijs gemiddeld 10.95% hoger in uw wijk dan in de andere wijken in de gemeente. Overleg met uw vastgoedmakelaar voor een actuele prijszetting van uw pand. Uw vastgoedmakelaar beschikt over meer details op wijkniveau en kan een goede prijsstrategie bepalen.

Welke informatie kan u terugvinden in dit uittreksel?

Verhuurstatistieken

Voor de verhuurstatistieken kunnen we beroep doen op registraties van huurcontracten door professionals. Enkel contracten die door vastgoedprofessionals geregistreerd zijn, worden opgenomen in de statistieken. Voor gemeenten en wijken waarvoor er minder dan 10 contracten voor een woningtype geregistreerd worden per jaar, kunnen we geen statistiek opstellen.

Referentiejaar en typologieën

Het referentiejaar is gebaseerd op de datum van het ondertekenen van de huurovereenkomst. De vastgoedcategorieën zijn gebaseerd op de typologie van de gebouwen zoals ingegeven bij het registreren.

Datareeksen

Omdat het mogelijk is om een huurcontract te registreren tot twee maand na ondertekening, is het mogelijk dat prijzen pas met vertraging verwerkt worden. Deze vertraging is inherent aan het proces. Overleg met je vastgoedmakelaar voor een actuele prijssetting van uw pand.

CIB - Het vastgoednetwerk | Kortrijksesteenweg 1005 – 9000 Gent | 0425.043.508 | www.cib.be